



Vysocina Tourism
 Na Stoupách 144/3,
 586 01 Jihlava, Česká republika
 e-mail: info@vysocinatourism.cz
 www.vysocinatourism.cz
 Facebook: @regionvysocina
 Instagram: @regionvysocina


Grafické zpracování a tisk:
 ASTRON print, s.r.o.
 Nákład: 10 000 ks
 Rok vydání: 2018
 Neproděné



www.vysocina.eu



1. Přes tři kláštery, 1. den: Geras – Jemnice str. 6

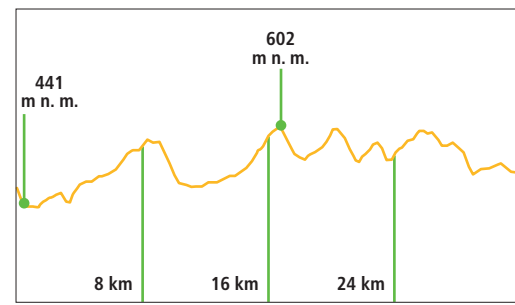


Výchozí místo: Geras • Cílové místo: Jemnice • Délka trasy: 32,6 km

Vzdálenosti:
 Geras (0 km) – Kottaun (3,3 km) – Wollsbach (7,3 km) – Drosendorf (13,1 km) – Vratelín (16,4 km) – Uherčice (19 km) – Lubnice (21,6 km) – Bačkovice (25,2 km) – Radolice (27,1 km) – Jemnice (32,6 km)

Dostupnost z EV13:
 Trasa EuroVelo 13 vede v úseku mezi rakouskou obcí Drosendorf a českými Uherčicemi.

2. Přes tři kláštery, 2. den: Jemnice – Telč str. 10




Výchozí místo: Jemnice • Cílové místo: Telč • Délka trasy: 32,3 km

Vzdálenosti:
 Jemnice (0 km) – Lomy (7,7 km) – Radkovice u Buče (10,7 km) – Knínice (12,9 km) – rozcestník nad Bohusouduovem (17,1 km) – Magdaléna (19,9 km) – Nová Říše (22,2 km) – rozcestník k vrchu Oslednice (31,2 km) – Telč (32,3 km)

Dostupnost z EV13:
 autem: • II/410 Dešná – Jemnice
 • II/406 Slavonice – Dačice – Telč
 vlakem: • trat 227 Slavonice – Telč

3. Přes tři kláštery, 3. den: Telč – Želiv str. 12

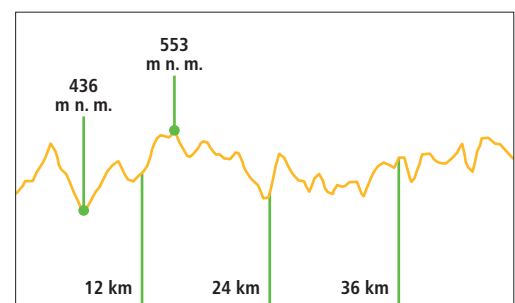


Výchozí místo: Telč • Cílové místo: Želiv • Délka trasy: 59,3 km

Vzdálenosti:
 Telč (0 km) – Vanůvek (5,2 km) – Doupě (7,1 km) – hrad Rožtejn (9,5 km) – Růžena (11,8 km) – Batelov (17,7 km) – Nový Bychnov (28,8 km) – Křemešník (33,2 km) – rozcestí Korce (34,6 km) – Putimov (39 km) – Pelhřimov (43,2 km) – Kojčice (50,6 km) – Svěpravice (53,9 km) – rozcestí Popelčtáň (55,6 km) – Želiv (59,3 km)

Dostupnost z EV13:
 autem: • II/406 Slavonice – Dačice – Telč
 • II/409 Slavonice – Český Rudolec – Studená – Počátky, II/132 Počátky – Horní Cerekev, II/112 Horní Cerekev – Pelhřimov – Cervená Řečice
 vlakem: • trat 227 Slavonice – Telč
 • trat 227 Slavonice – Kostelec u Jihlavy, trat 225 Kostelec u Jihlavy – Horní Cerekev, trat 224 Horní Cerekev – Pelhřimov

4. Velký okruh Vysocinou, 1. den: Dešná – Telč str. 16

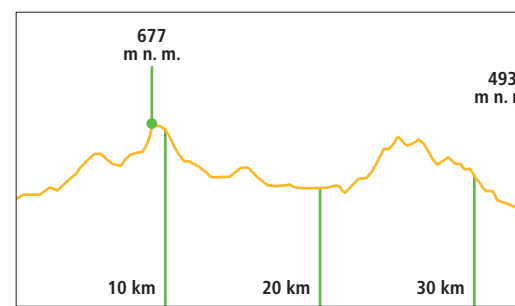


Výchozí místo: Dešná • Cílové místo: Telč • Délka trasy: 47,5 km

Vzdálenosti:
 Dešná (0 km) – Písečná (6,6 km) – Slavonice (16,4 km) – Staré Hozbít (24,8 km) – Vnorovice (27,7 km) – Hradičsko (31 km) – Dačice (33,4 km) – Kostelní Vydří (37,6 km) – Zadní Vydří (41 km) – Kostelní Mlýnská (43 km) – Telč (47,5 km)

Dostupnost z EV13:
 Trasa EuroVelo 13 vede v úseku mezi obcemi Dešná a Písečná.

5. Velký okruh Vysocinou, 2. den: Telč – Jihlava str. 18

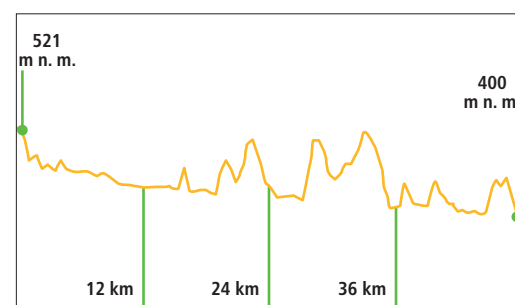


Výchozí místo: Telč • Cílové místo: Jihlava • Délka trasy: 33,5 km

Vzdálenosti:
 Telč (0 km) – Vanůvek (5,2 km) – Doupě (7,1 km) – hrad Rožtejn (9,5 km) – lom Čertův (12,8 km) – Třeš (17,3 km) – Salavice (21,8 km) – Pápace (26,6 km) – Pístov (30,7 km) – Jihlava, Masarykově náměstí (33,5 km)

Dostupnost z EV13:
 autem: • II/406 Slavonice – Dačice – Telč
 • I/38 Znojmo – Moravské Budějovice – Jihlava
 vlakem: • trat 227 Slavonice – Telč – Třeš – Kostelec u Jihlavy, trat 225 Kostelec u Jihlavy – Jihlava
 • trat 241 Znojmo – Okříšky, trat 240 Okříšky – Jihlava

6. Velký okruh Vysocinou, 3. den: Jihlava – Třebíč str. 20

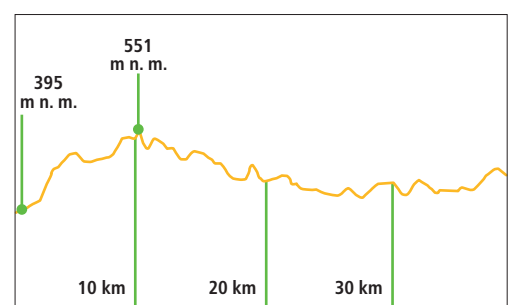


Výchozí místo: Jihlava • Cílové místo: Třebíč • Délka trasy: 47,7 km

Vzdálenosti:
 Jihlava (0 km) – Helenín (4 km) – Malý Beranov (6 km) – Luka nad Jihlavou (12 km) – Blžovčice (16 km) – Přímělsko (18,3 km) – zlíčenka Rokštejn (20,5 km) – Panská Lhota (21,8 km) – Dolní Smrčné (23,8 km) – Bransouze (26,1 km) – Cervená Lhota (32 km) – Přibyslavice (37 km) – Petrovice (40 km) – Sokolí (44,3 km) – Třebíč (47,7 km)

Dostupnost z EV13:
 autem: • II/406 Slavonice – Dačice – Telč – Jihlava
 • I/38 Znojmo – Moravské Budějovice – Jihlava
 vlakem: • trat 227 Slavonice – Telč – Třeš – Kostelec u Jihlavy, trat 225 Kostelec u Jihlavy – Jihlava
 • trat 241 Znojmo – Okříšky, trat 240 Okříšky – Jihlava

7. Velký okruh Vysocinou, 4. den: Třebíč – Moravské Budějovice str. 22

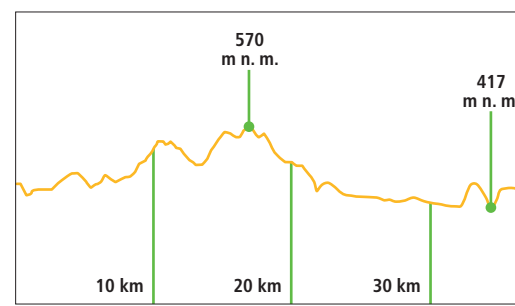


Výchozí místo: Třebíč • Cílové místo: Moravské Budějovice
 Délka trasy: 38,8 km

Vzdálenosti:
 Třebíč (0 km) – Libušín údolí (2 km) – Slavice (7 km) – rozcestí Pod Pelehmým vrchem (9 km) – Mastník (11 km) – Kojčice (14 km) – Šebkovice (20 km) – Jaroměřice nad Rokýtnou (27,7 km) – Blatnice (31,7 km) – Moravské Budějovice (38,8 km)

Dostupnost z EV13:
 autem: • II/411 Uherčice – Moravské Budějovice, II/152 Moravské Budějovice – Jaroměřice nad Rokýtnou, II/360 Jaroměřice nad Rokýtnou – Třebíč
 • I/38 Znojmo – Moravské Budějovice – Želetava – Kasárna, I/23 Kasárna – Přelín – Třebíč
 vlakem: • trat 248 Retz – Znojmo, 241 Znojmo – Moravské Budějovice – Okříšky, trat 240 Okříšky – Třebíč

8. Velký okruh Vysocinou, 5. den: Moravské Budějovice – Dešná str. 24



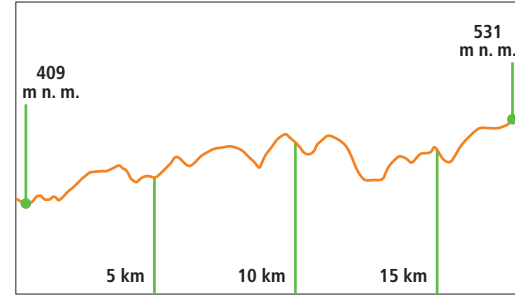
Výchozí místo: Moravské Budějovice • Cílové místo: Dešná
 Délka trasy: 37,3 km

Vzdálenosti:
 Moravské Budějovice (0 km) – rozcestí U Kosovů (5 km) – Budkov (13,2 km) – Lomy (17,6 km) – Jemnice (22,9 km) – Radolice (30 km) – Bačkovice (31,8 km) – Dešná (33,5 km)

Dostupnost z EV13:
 autem: • II/410 Dešná – Jemnice, II/152 Jemnice – Moravské Budějovice, I/38 Znojmo – Moravské Budějovice
 vlakem: • trat 248 Retz – Znojmo, trat 241 Znojmo – Moravské Budějovice, • trat 243 Moravské Budějovice – Jemnice

HAVLÍČKOBRODSKO

9. Z Havlíčkova Brodu k Žižkově mohyle str. 28

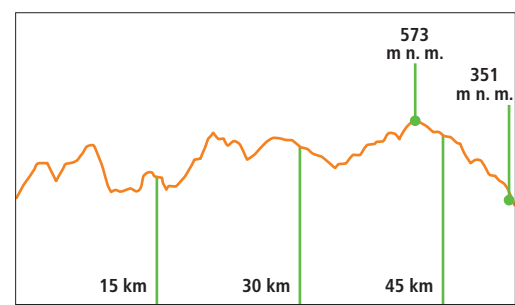


Výchozí místo: Havlíčkův Brod • Cílové místo: Žižkova mohyla
 Délka trasy: 18,1 km

Vzdálenosti:
 Havlíčkův Brod (0 km) – Herlův (3,6 km) – Bartoušov (6,1 km) – Dlouhá Ves (8,6 km) – Hesov (12,2 km) – Přibyslav (14,6 km) – Žižkova mohyla (18,1 km)

Dostupnost z EV13:
 autem: • I/38 Znojmo – Havlíčkův Brod
 vlakem: • trat 241 Znojmo – Okříšky, trat 240 Okříšky – Havlíčkův Brod

10. Okruh z Ledče nad Sázavou přes střed republiky str. 30

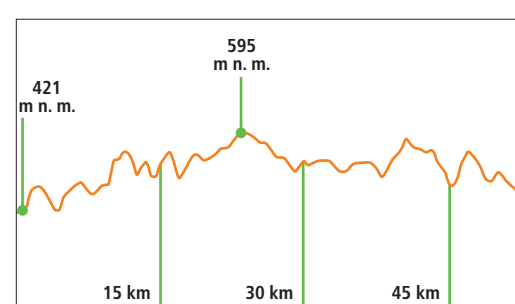


Výchozí místo: Ledče nad Sázavou • Cílové místo: Ledče nad Sázavou
 Délka trasy: 51 km

Vzdálenosti:
 Ledče nad Sázavou (0 km) – Koňkovice (7,7 km) – Smrčné (9,6 km) – rozcestník Smrčné – žst. (10,1 km) – Václavice (12,2 km) – Františkov (13 km) – Lipnička (13,9 km) – Světla nad Sázavou (15,9 km) – Píseka (18 km) – Malčín (22,1 km) – Zboží (26,3 km) – Sázavka (30,1 km) – Leština (33,7 km) – Dobruška (35,7 km) – Hrázslín (38,3 km) – Chrást (39,7 km) – Vilavkov (43,2 km) – Opavčovice (45,3 km) – Pavlov (47,3 km) – Ledče nad Sázavou (51 km)

Dostupnost z EV13:
 autem: • I/38 Znojmo – Havlíčkův Brod, II/150 Havlíčkův Brod – Světla nad Sázavou – Ledče nad Sázavou
 vlakem: • trat 241 Znojmo – Okříšky, trat 240 Okříšky – Havlíčkův Brod, trat 230 Havlíčkův Brod – Světla nad Sázavou

11. Okruh z Havlíčkova Brodu přes Chotěboř str. 34

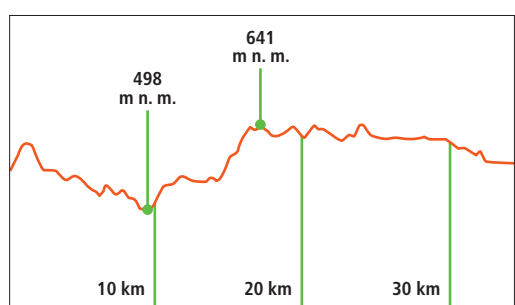


Výchozí místo: Havlíčkův Brod • Cílové místo: Havlíčkův Brod
 Délka trasy: 53 km

Vzdálenosti:
 Havlíčkův Brod (0 km) – Břevnice (4,6 km) – Kyjov (5,6 km) – Žďarec (7,1 km) – Jilemík (9,4 km) – Česká Bělá (12,3 km) – Cibotín (16 km) – Jitkov (20 km) – Strážov (21,7 km) – Mariava (23,9 km) – Chotěboř (29,3 km) – Nový Dvůr (33,2 km) – Klouzov (34,3 km) – Nejčejín (35,7 km) – rozcestí Květinov – hájovna (36,5 km) – Jilem (40 km) – Jysá (42,1 km) – Hemi Krupá (45 km) – Krnýk (48,5 km) – Český Dvůr (50 km) – Havlíčkův Brod (53 km)

Dostupnost z EV13:
 autem: • I/38 Znojmo – Havlíčkův Brod, II/150 Havlíčkův Brod – Světla nad Sázavou – Ledče nad Sázavou
 vlakem: • trat 241 Znojmo – Okříšky, trat 240 Okříšky – Havlíčkův Brod, trat 230 Havlíčkův Brod – Světla nad Sázavou

12. Okolo Žďaru nad Sázavou str. 38

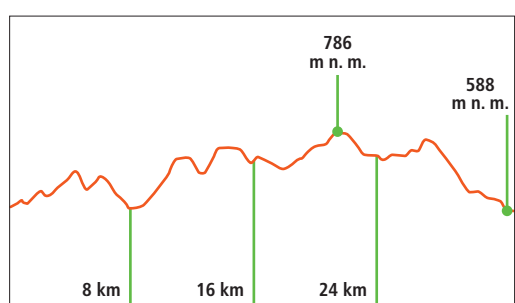


Výchozí místo: Žďar nad Sázavou • Cílové místo: Žďar nad Sázavou
 Délka trasy: 35,3 km

Vzdálenosti:
 Zámek Žďar nad Sázavou (0 km) – rozcestí u Jordánků (0,5 km) – Mamlas (1,7 km) – Hamý nad Sázavou (3,5 km) – rozcestník Pod Štítnicí (5,9 km) – Šlakhámr (6,5 km) – Sázava (10 km) – Velká Losenice (13,5 km) – Veprův (17,3 km) – Radostín (24,7 km) – Žďar nad Sázavou (35,3 km)

Dostupnost z EV13:
 autem: • I/38 Znojmo – Havlíčkův Brod, I/19 Havlíčkův Brod – Žďar nad Sázavou
 vlakem: • trat 241 Znojmo – Okříšky, trat 240 Okříšky – Havlíčkův Brod, trat 250 Havlíčkův Brod – Žďar nad Sázavou

13. Za sportem do Nového Města na Moravě str. 40

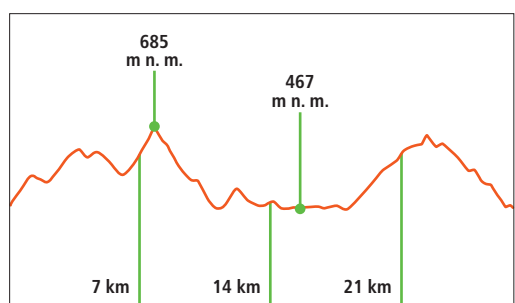


Výchozí místo: Nové Město na Moravě • Cílové místo: Nové Město na Moravě • Délka trasy: 33,5 km

Vzdálenosti:
 Nové Město na Moravě (0 km) – Zubří (4,3 km) – Vojtěchov (7,3 km) – Lísek (10,4 km) – Kamenice rozcestí (14 km) rozcestí Pod Pohledkou skálou (16,7 km) – rozcestí Pod Studnicí (20 km) U Hájenky (22,6 km) – Medlov (24,6 km) – Sýrovský rybník (26,2 km) – Vlachovice (28 km) – Nové Město na Moravě (33,5 km)

Dostupnost z EV13:
 autem: • I/38 Znojmo – Havlíčkův Brod, I/19 Havlíčkův Brod – Žďar nad Sázavou – Nové Město na Moravě
 vlakem: • trat 241 Znojmo – Okříšky, trat 240 Okříšky – Havlíčkův Brod, trat 250 Havlíčkův Brod – Žďar nad Sázavou, trat 251 Žďar nad Sázavou – Nové Město na Moravě

14. Okolo Vírské přehrady str. 42

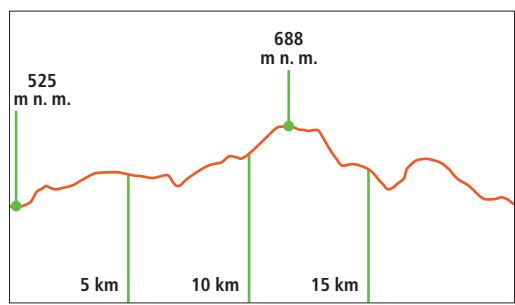


Výchozí místo: Dalečín • Cílové místo: Dalečín • Délka trasy: 26,5 km

Vzdálenosti:
 Dalečín (0 km) – Písečná (4,5 km) – Vitochov (6 km) – Karasín (8,3 km) – bývalá obec Chudobín (11 km) – Kobylí skála (14 km) – hráz Vírské přehrady (15,6 km) – Koruhovice (19,4 km) – Veselí (22,3 km) – Dalečín (25,5 km)

Dostupnost z EV13:
 autem: • I/38 Znojmo – Havlíčkův Brod, I/19 Havlíčkův Brod – Žďar nad Sázavou – Nové Město na Moravě – Bystřice nad Pernštejnem, II/357 Bystřice nad Pernštejnem – Dalečín
 vlakem: • trat 241 Znojmo – Okříšky, trat 240 Okříšky – Havlíčkův Brod, trat 250 Havlíčkův Brod – Žďar nad Sázavou, trat 251 Žďar nad Sázavou – Nové Město na Moravě – Bystřice nad Pernštejnem

15. Do Bystřice za poznáním str. 44



Výchozí místo: Bystřice nad Pernštejnem • Cílové místo: Bystřice nad Pernštejnem • Délka trasy: 22,4 km

Vzdálenosti:
 Bystřice nad Pernštejnem (0 km) – Bystřice nad Pernštejnem – žst. (1,6 km) – parkoviště u Domanského rybníku (7 km) – Domanský rybník (7,8 km) – Bohulov – (10,2 km) – Přetence, rozc. (11,9 km) – Písečná (14,6 km) – kostel sv. Michaela, Vitochov (16 km) – Zďánice (19 km) – Bystřice nad Pernštejnem (22,4 km)

Dostupnost z EV13:
 autem: • I/38 Znojmo – Havlíčkův Brod, I/19 Havlíčkův Brod – Žďar nad Sázavou – Nové Město na Moravě – Bystřice nad Pernštejnem
 vlakem: • trat 241 Znojmo – Okříšky, trat 240 Okříšky – Havlíčkův Brod, trat 250 Havlíčkův Brod – Žďar nad Sázavou, trat 251 Žďar nad Sázavou – Nové Město na Moravě – Bystřice nad Pernštejnem

16. Z Velké Bíteše do Křižanova str. 46




Výchozí místo: Velká Bíteš • Cílové místo: Křižanov
 Délka trasy: 37,5 km

Vzdálenosti:
 Vzdálenosti: Velká Bíteš (0 km) – Vilkov (5 km) – Ondrušky (8,3 km) – hrádek Rohy (11 km) – Helmanov (12,5 km) – Dolní Lichobvaz (16,5 km) – Meziboří (20 km) – hrádek Mlýnov (23,6 km) – Sražek (26,5 km) – Radkov (31 km) – Křižanov (37,5 km)

Dostupnost z EV13:
 autem: • D2 Břeclav – Brno, D1 Brno – Velké Meziříčí, exit 162 Velká Bíteš, exit 146 Velké Meziříčí, II/360 Velké Meziříčí – Křižanov
 vlakem: • trat 250 Břeclav – Brno – Křižanov
 • trat 241 Znojmo – Okříšky, trat 240 Okříšky – Studenec, trat 252 Studenec – Křižanov

17. Okolo Velkého Dářka do přírodní rezervace Ransko str. 48

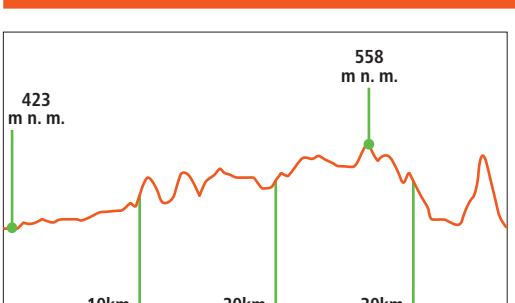


Výchozí místo: Žďar nad Sázavou • Cílové místo: Žďar nad Sázavou
 Délka trasy: 46,2 km

Vzdálenosti:
 Žďar nad Sázavou (0 km) – Polnička (3,7 km) – Veprův (11,4 km) – rozcestí Pod Kopcem (17,5 km) – Hluboká (19,1 km) – Staré Ransko (22,8 km) – rozcestí Podobenský rybník (24,1 km) – rozcestí Na Javorce (26,2 km) – Podhorská louka – roz. (29,6 km) – Synkův kopec – roz. (31,7 km) – Nový rybník (35,4 km) – rozcestí Račinský les (36,7 km) – rozcestí Talský Mlýn (45,1 km) – Žďar nad Sázavou (46,2 km)

Dostupnost z EV13:
 autem: • I/38 Znojmo – Havlíčkův Brod, I/19 Havlíčkův Brod – Žďar nad Sázavou
 vlakem: • trat 241 Znojmo – Okříšky, trat 240 Okříšky – Havlíčkův Brod, trat 250 Havlíčkův Brod – Žďar nad Sázavou

18. Okolo Velkého Meziříčí str. 50



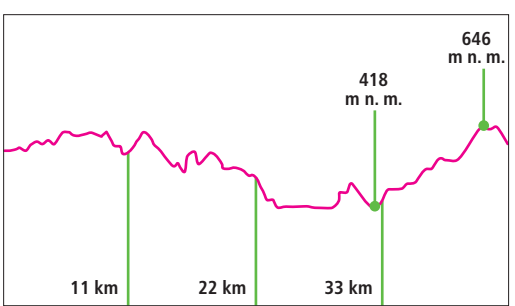
Výchozí místo: Velké Meziříčí • Cílové místo: Velké Meziříčí
 Délka trasy: 37 km

Vzdálenosti:
 Vzdálenosti: Velké Meziříčí (0 km) – Bality (7 km) – Uhlitov (9,5 km) – Šeborov (10,7 km) – Sraňské Ždár (15 km) – Blitkov (19,5 km) – Neřín (23 km) – Oší nad Oslovou (26,8 km) – Mostišťe (30,5 km) – Fojtův kopec (34 km) – Velké Meziříčí (37 km)

Dostupnost z EV13:
 autem: • D2 Břeclav – Brno, D1 Brno – Velké Meziříčí, exit 146 Velké Meziříčí
 vlakem: • trat 250 Břeclav – Brno – Křižanov, trat 252 Křižanov – Velké Meziříčí
 • trat 241 Znojmo – Okříšky, trat 240 Okříšky – Studenec, trat 252 Studenec – Velké Meziříčí

JIHLAVSKO

19. Z Opavota do Brtnice přes Aleje str. 54

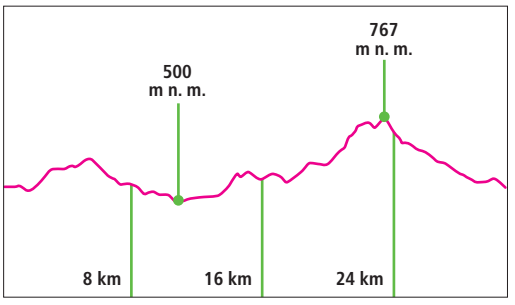


Výchozí místo: Opavot • Cílové místo: Opavot • Délka trasy: 43,7 km

Vzdálenosti:
 Opavot (0 km) – Lovický zámek Aleje (5,3 km) – Jestěbít (9,9 km) – Brtnice (15,2 km) – Malé (19,3 km) – Panská Lhota (21,3 km) – Dolní Smrčné (23,3 km) – Bransouze (25,6 km) – Cichov (28,1 km) – Přibyslavice (31,9 km) – Okříšky (37,8 km) – Heralice (37,8 km) – Opavot (43,7 km)

Dostupnost z EV13:
 autem: • II/406 Slavonice – Dačice – Telč – Jihlava
 • I/38 Znojmo – Moravské Budějovice – Stonařov, II/402, 403 Stonařov – Brtnice
 vlakem: • trat 241 Znojmo – Okříšky

20. Geoparkem Vysocina na Javořici str. 56

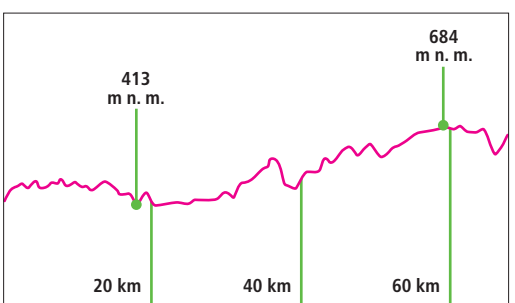


Výchozí místo: Mrákotín • Cílové místo: Mrákotín • Délka trasy: 30,6 km

Vzdálenosti:
 Mrákotín (0 km) – Oší (4,4 km) – Myletice (6,5 km) – Horní Mlýnská (10,4 km) – Krahulčí (12,8 km) – Čestkovice (16 km) – Lhota (17,7 km) – Křižovatka cyklistas 5124 a Greenway RV (22,2 km) – Velký palečný rybník (24,4 km) – Ránsná (26,7 km) – Mrákotín (30,6 km)

Dostupnost z EV13:
 autem: • II/406 Slavonice – Dačice – Telč, I/23 Telč – Mrákotín
 • I/38 Znojmo – Moravské Budějovice – Želetava – Kasárna, I/23 Kasárna – Stará Říše – Telč – Mrákotín
 vlakem: • trat 227 Slavonice – Telč

21. Od soutoku k prameni str. 58

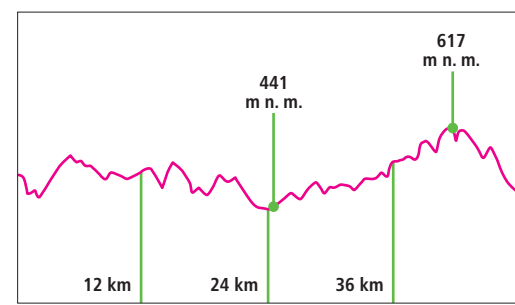


Výchozí místo: Raabs an der Thaya • Cílové místo: Panenská Rozšířka
 Délka trasy: 68,2 km

Vzdálenosti:
 Raabs an der Thaya (0 km) – Mobešín (1,6 km) – Grossau (5,8 km) – Schaditz (8,3 km) – Dešná (15 km) – Bačkovice (20,6 km) – Lomy (34,4 km) – Radkovic u Buče (37,6 km) – Knínice (40,1 km) – Krasovice (43,7 km) – Stará Říše (50,8 km) – Pavlov (62,1 km) – pramen Moravské Dyje (68,2 km)

Dostupnost z EV13:
 Trasa EuroVelo 13 vede v úseku mezi rakouskou obcí Schaditz a českou Dešnou.

22. Okruh kolem Jihlavy přes Polnou str. 60



Výchozí místo: Jihlava • Cílové místo: Jihlava • Délka trasy: 48,7 km



MĚŘÍTKO 1:170 000

0 km 1.5 km 3 km 4.5 km 6 km 7.5 km

MĚŘÍTKO

- 1. třídy silnice I. třídy
- 2. třídy silnice II. třídy
- 3. třídy silnice III. třídy
- zastávka
- železniční stanice; zastávka
- cyklotrasa - s číselným označením
- vybraná cyklotrasa - s číselným označením
- vybraná cyklotrasa - s číselným označením
- státní hranice
- hranice přechodu
- les; vodní plocha; zastávka
- zámek; hrád; tvrz
- zřícenina - zachovalá; zřícenina - terénní náznaky
- klášter; kostel
- muzeum; rozhledna