



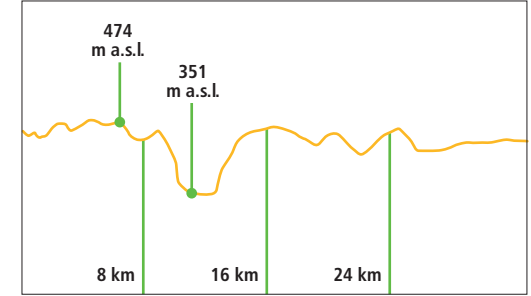
Vysočina Tourism
Na Stoupách 144/3,
586 01 Jihlava, Česká republika
www.vysocina.eu
Facebook: @regionvysočina
Instagram: @regionvysočina

Graphic design:
ASTRON print, s.r.o.
Print run: 10 000 pcs
Year of publication: 2018
Not for sale



MULTI-DAY ROUTES

1. Through three monasteries, 1st day: Geras – Jemnice p. 6

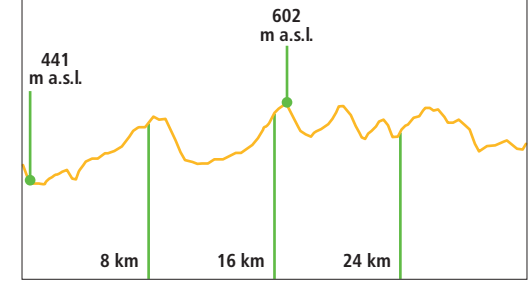


Starting point: Geras • Final destination: Jemnice
Length of the route: 32.6 km

Distances:
Geras (0 km) – Kattaun (3.3 km) – Wolfsbach (7.3 km) – Drosendorf (13.1 km) – Vratřín (16.4 km) – Uherčice (19 km) – Lubnice (21.6 km) – Bačovice (25.2 km) – Radotice (27.1 km) – Jemnice (32.6 km)

Access from EV13: EuroVelo 13 runs between Austrian village Drosendorf and Bohemian Uherčice.

2. Through three monasteries, 2nd day: Jemnice – Telč p. 10

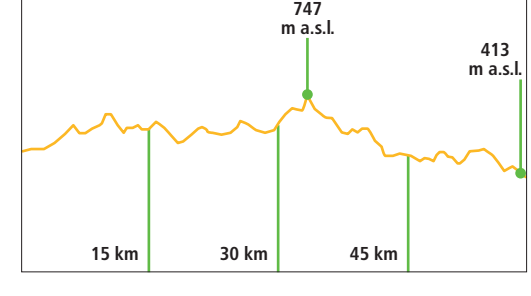


Starting point: Jemnice • Final destination: Telč
Length of the route: 32.3 km

Distances:
Jemnice (0 km) – Lomy (7.7 km) – Radkovice u Budče (10.7 km) – Křínice (12.9 km) – Bohusoudek (17.1 km) – Magdalena (19.9 km) – Nová Říše (22.2 km) – Osednice (31.2 km) – Telč (32.3 km)

Access from EV13: by car: • II/410 Dešná – Jemnice • II/406 Slavonice – Dačice – Telč • II/406 Slavonice – Dačice, II/407 Dačice – Nová Říše by train: • line 227 Slavonice – Telč

3. Through three monasteries, 3rd day: Telč – Želiv p. 12

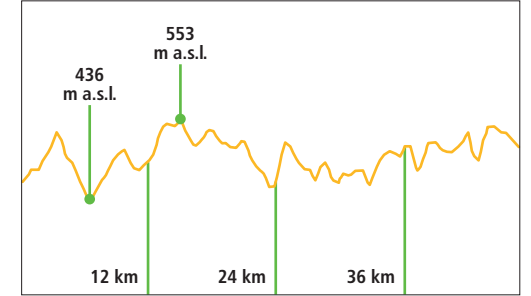


Starting point: Telč • Final destination: Želiv
Length of the route: 59.3 km

Distances:
Telč (0 km) – Vanůvek (5.2 km) – Doupč (7.1 km) – hrad Rejstěj (9.5 km) – Růženská (11.8 km) – Batolov (17.7 km) – Nový Buchtov (28.8 km) – Křemešník (33.2 km) – crossroads Korce (34.6 km) – Putimov (39 km) – Pelhřimov (43.2 km) – Kojčice (50.6 km) – Svěpravice (53.9 km) – crossroads Popelištná (55.6 km) – Želiv (59.3 km)

Access from EV13: by car: • II/406 Slavonice – Dačice – Telč • II/409 Slavonice – Český Rudolec – Studená – Počátky, II/132 Počátky – Horní Cerekev, II/112 Horní Cerekev – Pelhřimov – Červená Řečice by train: • line 227 Slavonice – Telč • line 227 Slavonice – Kostelec u Jihlavy, line 225 Kostelec u Jihlavy – Horní Cerekev, line 224 Horní Cerekev – Pelhřimov

4. Great route through Vysočina region, 1st day: Dešná – Telč p. 16

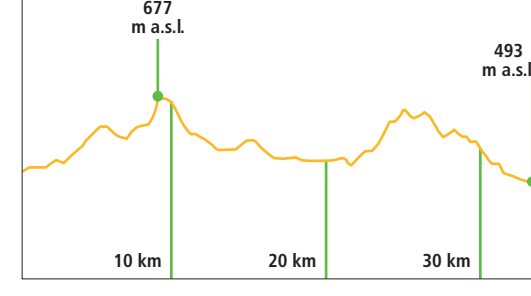


Starting point: Dešná • Final destination: Telč
Length of the route: 47.5 km

Distances:
Dešná (0 km) – Písečné (6.6 km) – Slavonice (16.4 km) – Staré Hobzí (24.8 km) – Vnorovice (27.7 km) – Hradiško (31 km) – Dačice (33.4 km) – Kostelní Vydří (37.6 km) – Zadril Vydří (41 km) – Kostelní Mlýnský (43 km) – Telč (47.5 km)

Access from EV13: EuroVelo 13 runs between towns Dešná and Písečné.

5. Great route through Vysočina region, 2nd day: Telč – Jihlava p. 18

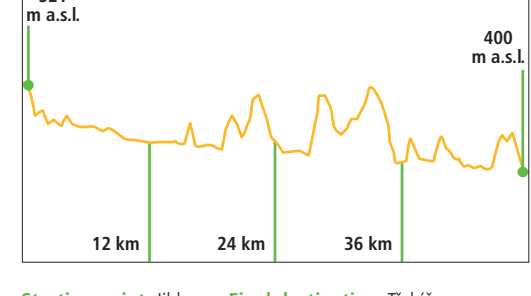


Starting point: Telč • Final destination: Jihlava
Length of the route: 33.5 km

Distances:
Telč (0 km) – Vanůvek (5.2 km) – Doupč (7.1 km) – hrad Rejstěj (9.5 km) – Iam Čenčev (12.8 km) – Třeš (17.3 km) – Salavice (21.8 km) – Popice (26.6 km) – Pístov (30.7 km) – Jihlava, Masarykovo náměstí (33.5 km)

Access from EV13: by car: • II/406 Slavonice – Dačice – Telč • I/38 Znojmo – Moravské Budějovice – Jihlava by train: • line 227 Slavonice – Telč – Třeš – Kostelec u Jihlavy, line 225 Kostelec u Jihlavy – Jihlava • line 241 Znojmo – Okříšky, line 240 Okříšky – Jihlava

6. Great route through Vysočina region, 3rd day: Jihlava – Třebíč p. 20

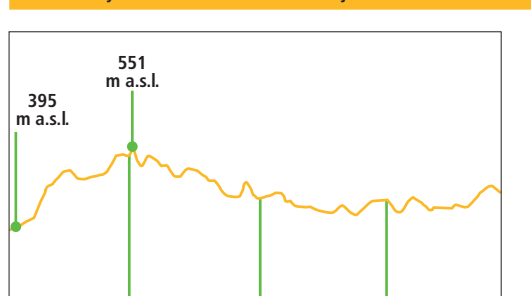


Starting point: Jihlava • Final destination: Třebíč
Length of the route: 47.7 km

Distances:
Jihlava (0 km) – Helenín (4 km) – Malý Beranov (6 km) – Luka nad Jihlavou (12 km) – Blatovčice (16 km) – Přímětlo (18.3 km) – castle ruins Rokštejn (20.5 km) – Panáková Lhota (21.8 km) – Dolní Smrčná (23.8 km) – Bransouze (26.1 km) – Červená Lhota (32 km) – Přibyslavice (37 km) – Petrovice (40 km) – Sokolí (44.3 km) – Třebíč (47.7 km)

Access from EV13: by car: • II/406 Slavonice – Dačice – Telč – Jihlava • I/38 Znojmo – Moravské Budějovice – Jihlava by train: • line 227 Slavonice – Telč – Třeš – Kostelec u Jihlavy, line 225 Kostelec u Jihlavy – Jihlava • line 241 Znojmo – Okříšky, line 240 Okříšky – Jihlava

7. Great route through Vysočina region, 4th day: Třebíč – Moravské Budějovice p. 22

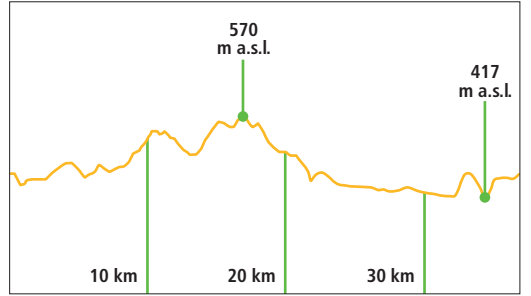


Starting point: Třebíč • Final destination: Moravské Budějovice
Length of the route: 38.8 km

Distances:
Třebíč (0 km) – Libušín údolí (2 km) – Slavice (7 km) – crossroads Pod Pekelným vřchem (9 km) – Mastník (11 km) – Kojetice (14 km) – Šebkovice (20 km) – Jaroměřice nad Rokýtnou (27.7 km) – Blatnice (31.7 km) – Moravské Budějovice (38.8 km)

Access from EV13: by car: • II/411 Uherčice – Moravské Budějovice, II/152 Moravské Budějovice – Jaroměřice nad Rokýtnou, II/360 Jaroměřice nad Rokýtnou – Třebíč • I/38 Znojmo – Moravské Budějovice – Želetava – Kasárna, II/23 Kasárna – Předin – Třebíč by train: • line 248 Retz – Znojmo, 241 Znojmo – Moravské Budějovice – Okříšky, line 240 Okříšky – Třebíč

8. Great route through Vysočina region, 5th day: Moravské Budějovice – Dešná p. 24



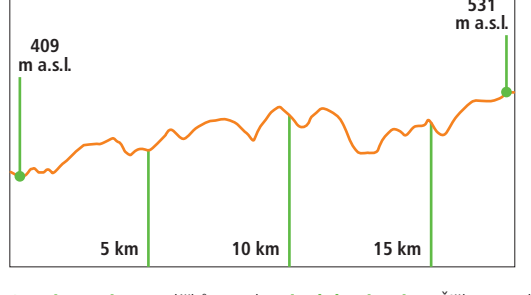
Starting point: Moravské Budějovice • Final destination: Dešná
Length of the route: 37.3 km

Distances:
Moravské Budějovice (0 km) – crossroads U Kosové (5 km) – Budkov (13.2 km) – Lomy (17.6 km) – Jemnice (24.9 km) – Radotice (30 km) – Bačovice (31.8 km) – Dešná (37.3 km)

Access from EV13: by car: • II/410 Dešná – Jemnice, II/152 Jemnice – Moravské Budějovice, • I/38 Znojmo – Moravské Budějovice by train: • line 248 Retz – Znojmo, line 241 Znojmo – Moravské Budějovice, • line 243 Moravské Budějovice – Jemnice

HAVLÍČKŮV BROD REGION

9. From Havlíkův Brod to Žižka's monument p. 28

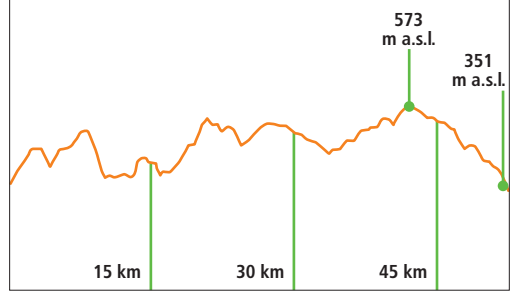


Starting point: Havlíkův Brod • Final destination: Žižkova mohyla
Length of the route: 18.1 km

Distances:
Havlíkův Brod (0 km) – Herlíř (3.6 km) – Bartoušov (6.1 km) – Dlouhá Ves (6.6 km) – Hešov (12.2 km) – Přibyslav (14.6 km) – Žižka's monument (18.1 km)

Access from EV13: by car: • I/38 Znojmo – Havlíkův Brod by train: • line 241 Znojmo – Okříšky, line 240 Okříšky – Havlíkův Brod

10. Route from Ledec nad Sázavou through the centre of the Czech Republic p. 30



Starting point: Ledec nad Sázavou • Final destination: Ledec nad Sázavou
Length of the route: 51 km

Distances:
Ledec nad Sázavou (0 km) – Kofkovice (7.7 km) – Smrčná (9.6 km) – crossroads Smrčná – railway station (10.1 km) – crossroads Mrzkovice – railway station (12.2 km) – Františkov (13 km) – Lipnička (13.9 km) – Světlá nad Sázavou (15.9 km) – Přisěka (18 km) – Mláčín (22.1 km) – Zhoří (26.3 km) – Sázavka (30.1 km) – Letina (33.7 km) – Dobruška (35.7 km) – Hroznětín (38.3 km) – Čichoš (39.7 km) – Víkanov (43.2 km) – Opatovice (45.3 km) – Pavlov (47.3 km) – Ledec nad Sázavou (51 km)

Access from EV13: by car: • I/38 Znojmo – Havlíkův Brod, II/150 Havlíkův Brod – Světlá nad Sázavou – Ledec nad Sázavou by train: • line 241 Znojmo – Okříšky, line 240 Okříšky – Havlíkův Brod, line 230 Havlíkův Brod – Světlá nad Sázavou

11. Route from Havlíkův Brod through Chotěboř p. 34

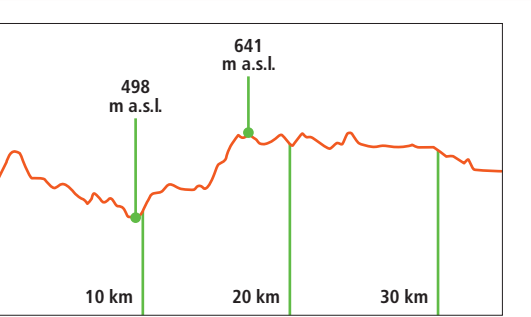


Starting point: Havlíkův Brod • Final destination: Havlíkův Brod
Length of the route: 53 km

Distances:
Havlíkův Brod (0 km) – Břevnice (4.6 km) – Kyjov (5.6 km) – Ždírec (7.1 km) – Jilemnick (9.4 km) – Česká Bělá (12.3 km) – Cibotín (16 km) – Jitkov (20 km) – Sotřov (21.7 km) – Maráves (23.9 km) – Chotěboř (29.3 km) – Nový Dvůr (33.2 km) – Křozavý (34.3 km) – Nejetín (35.7 km) – crossroads Květinov – gamekeeper's lodge (36.5 km) – Jilem (40 km) – Lysá (42.1 km) – Horní Krupá (45 km) – Kory (48.5 km) – Český Dvůr (50 km) – Havlíkův Brod (53 km)

Access from EV13: by car: • I/38 Znojmo – Havlíkův Brod, II/150 Havlíkův Brod – Světlá nad Sázavou – Ledec nad Sázavou by train: • line 241 Znojmo – Okříšky, line 240 Okříšky – Havlíkův Brod, line 230 Havlíkův Brod – Světlá nad Sázavou

12. Around Žďár nad Sázavou p. 38



Starting point: Žďár nad Sázavou • Final destination: Žďár nad Sázavou
Length of the route: 35.3 km

Distances:
Castle Žďár nad Sázavou (0 km) – crossroads at Jordáně (0.5 km) – Mamlas (1.7 km) – Hamý nad Sázavou (3.5 km) – crossroads Pod Štáně (5.9 km) – Šlakhm (6.5 km) – Sázava (10 km) – Velká Lososnice (13.5 km) – Vepřová (17.3 km) – Radostín (24.7 km) – Žďár nad Sázavou (35.3 km)

Access from EV13: by car: • I/38 Znojmo – Havlíkův Brod, I/19 Havlíkův Brod – Žďár nad Sázavou by train: • line 241 Znojmo – Okříšky, line 240 Okříšky – Havlíkův Brod, line 250 Havlíkův Brod – Žďár nad Sázavou

13. Experience sport in Nové Město na Moravě p. 40



Starting point: Nové Město na Moravě • Final destination: Nové Město na Moravě
Length of the route: 33.5 km

Distances:
Nové Město na Moravě (0 km) – Zubří (4.3 km) – Vojtěchov (7.3 km) – Lísek (10.4 km) – Kamenice crossroads (14 km) crossroads Pod Pohledickou skálou (16.7 km) – crossroads Pod Studnicí (20 km) U Hájny (22.6 km) – Medlov (24.6 km) – Šýkovský pond (26.2 km) – Vlachovice (28 km) – Nové Město na Moravě (33.5 km)

Access from EV13: by car: • I/38 Znojmo – Havlíkův Brod, I/19 Havlíkův Brod – Žďár nad Sázavou – Nové Město na Moravě by train: • line 241 Znojmo – Okříšky, line 240 Okříšky – Havlíkův Brod, line 250 Havlíkův Brod – Žďár nad Sázavou, line 251 Žďár nad Sázavou – Nové Město na Moravě

14. Around Vír Reservoir p. 42

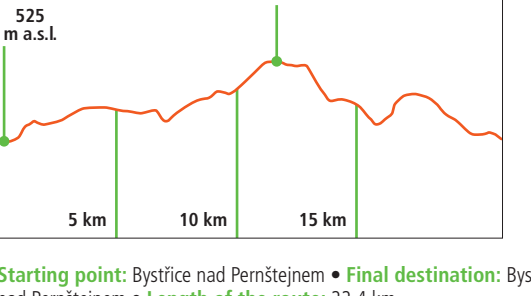


Starting point: Dalečín • Final destination: Dalečín
Length of the route: 26.5 km

Distances:
Dalečín (0 km) – Písečná (4.5 km) – Vitochov (6 km) – Karasín (8.3 km) – former town of Chudobín (11 km) – rock Kobylí skála (14 km) – dam of Vír Reservoir (15.6 km) – Korouhčice (19.4 km) – Veselí (22.3 km) – Dalečín (26.5 km)

Access from EV13: by car: • I/38 Znojmo – Havlíkův Brod, I/19 Havlíkův Brod – Žďár nad Sázavou – Nové Město na Moravě – Bystřice nad Pernštejnem, II/357 Bystřice nad Pernštejnem – Dalečín by train: • line 241 Znojmo – Okříšky, line 240 Okříšky – Havlíkův Brod, line 250 Havlíkův Brod – Žďár nad Sázavou, line 251 Žďár nad Sázavou – Nové Město na Moravě – Bystřice nad Pernštejnem

15. Gain knowledge in Bystřice p. 44

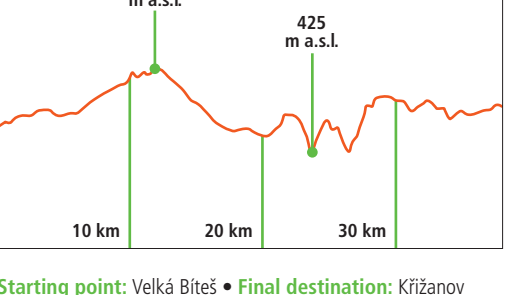


Starting point: Bystřice nad Pernštejnem • Final destination: Bystřice nad Pernštejnem
Length of the route: 22.4 km

Distances:
Bystřice nad Pernštejnem (0 km) – Bystřice nad Pernštejnem – žst. (1.6 km) – carpark at Domanínský pond (7 km) – Domanínský pond (7.8 km) – Bahuvův (10.2 km) – Pletenice crossroads (11.9 km) – Písečné (14.6 km) – Church of St. Michal, Vitochov (16 km) – Žalánie (19 km) – Bystřice nad Pernštejnem (22.4 km)

Access from EV13: by car: • I/38 Znojmo – Havlíkův Brod, I/19 Havlíkův Brod – Žďár nad Sázavou – Nové Město na Moravě – Bystřice nad Pernštejnem by train: • line 241 Znojmo – Okříšky, line 240 Okříšky – Havlíkův Brod, line 250 Havlíkův Brod – Žďár nad Sázavou, line 251 Žďár nad Sázavou – Nové Město na Moravě – Bystřice nad Pernštejnem

16. From Velká Bíteš to Křižanov p. 46

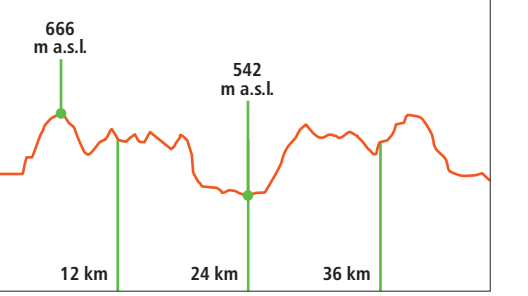


Starting point: Velká Bíteš • Final destination: Křižanov
Length of the route: 37.5 km

Distances:
Distances: Velká Bíteš (0 km) – Víkov (5 km) – Ondrušky (8.3 km) – castle Rohy (11 km) – Helfmanov (12.5 km) – Dolní Libochová (16.5 km) – Meziříč (20 km) – castle Mitrov (23.6 km) – Strážec (26.5 km) – Radkov (31 km) – Křižanov (37.5 km)

Access from EV13: by car: • D2 Břeclav – Brno, D1 Brno – Velké Meziříčí, exit 162 Velká Bíteš, exit 146 Velké Meziříčí, II/360 Velké Meziříčí – Křižanov by train: • line 250 Břeclav – Brno – Křižanov • line 241 Znojmo – Okříšky, line 240 Okříšky – Studenec, line 252 Studenec – Křižanov

17. From Velké Dářko to Nature Reserve Ransko p. 48

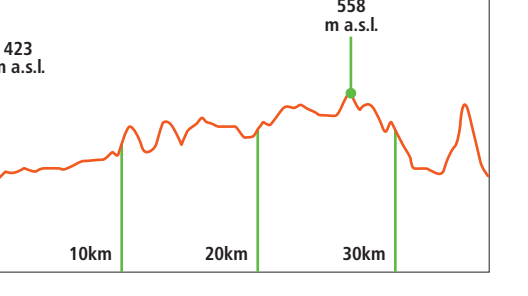


Starting point: Žďár nad Sázavou • Final destination: Žďár nad Sázavou
Length of the route: 46.2 km

Distances:
Žďár nad Sázavou (0 km) – Polníčka (3.7 km) – Vepřová (11.4 km) – crossroads Pod Kopcem (17.5 km) – Hluboká (19.1 km) – Staré Ransko (22.8 km) – crossroads Pobocenský pond (24.1 km) – crossroads na Javorce (26.2 km) – meadow Podhorská louka – crossroads (29.6 km) – hill Synkův kopec – crossroads (31.7 km) – Nový pond (35.4 km) – crossroads Račnický les (36.7 km) – crossroads Těšíky Mlýn (45 km) – Žďár nad Sázavou (46.2 km)

Access from EV13: by car: • I/38 Znojmo – Havlíkův Brod, I/19 Havlíkův Brod – Žďár nad Sázavou by train: • line 241 Znojmo – Okříšky, line 240 Okříšky – Havlíkův Brod, line 250 Havlíkův Brod – Žďár nad Sázavou

18. Around Velké Meziříčí p. 50



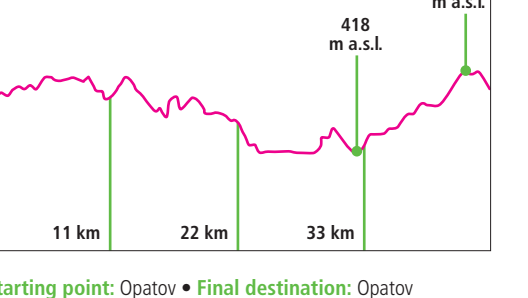
Starting point: Velké Meziříčí • Final destination: Velké Meziříčí
Length of the route: 37 km

Distances:
Distances: Velké Meziříčí (0 km) – Baining (7 km) – Uhinov (9.5 km) – Seborov (10.7 km) – Stránecká Zhoř (15 km) – Blížkov (19.5 km) – Netín (23 km) – Olší nad Oslavou (26.8 km) – Mostišťe (30.5 km) – Fajtův hill (34 km) – Velké Meziříčí (37 km)

Access from EV13: by car: • D2 Břeclav – Brno, D1 Brno – Velké Meziříčí, exit 146 Velké Meziříčí by train: • line 250 Břeclav – Brno – Křižanov, line 252 Křižanov – Velké Meziříčí • line 241 Znojmo – Okříšky, line 240 Okříšky – Studenec, line 252 Studenec – Velké Meziříčí

JIHLAVA REGION

19. From Opatov through Aleje to Brtnice p. 54



Starting point: Opatov • Final destination: Opatov
Length of the route: 43.7 km

Distances:
Opatov (0 km) – hunting lodge Aleje (5.3 km) – Jestřebí (9.9 km) – Brtnice (15.2 km) – Male (19.3 km) – Panská Lhota (21.3 km) – Dolní Smrčná (23.3 km) – Bransouze (25.6 km) – Cichov (28.1 km) – Přibyslavice (31.9 km) – Okříšky (37.8 km) – Heralčice (37.8 km) – Opatov (43.7 km)

Access from EV13: by car: • II/406 Slavonice – Dačice – Telč – Jihlava • I/38 Znojmo – Moravské Budějovice – Stonařov, II/402, 403 Stonařov – Brtnice by train: • line 241 Znojmo – Okříšky

20. Through Geoparc Vysočina to Javořice p. 56

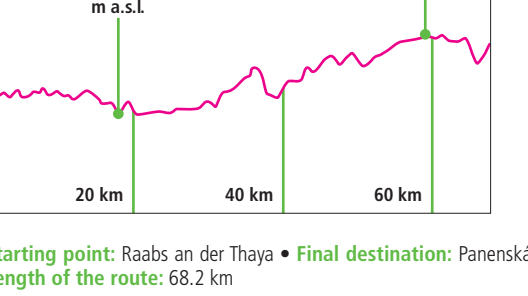


Starting point: Mrákotín • Final destination: Mrákotín
Length of the route: 30.6 km

Distances:
Mrákotín (0 km) – Ošl (4.4 km) – Mýslavice (6.5 km) – Horní Mlýnský (10.4 km) – Krahulčí (12.8 km) – Častkovice (16 km) – Lhotka (17.7 km) – crossroads of cycle tracks 5124 and Greenway ŘV (22.2 km) – Velký pařepný pond (24.4 km) – Ránsá (26.7 km) – Mrákotín (30.6 km)

Access from EV13: by car: • II/406 Slavonice – Dačice – Telč, I/23 Telč – Mrákotín by train: • I/38 Znojmo – Moravské Budějovice – Želetava – Kasárna, I/23 Kasárna – Stará Říše – Telč – Mrákotín by train: • line 227 Slavonice – Telč

21. From the confluence of the source p. 58

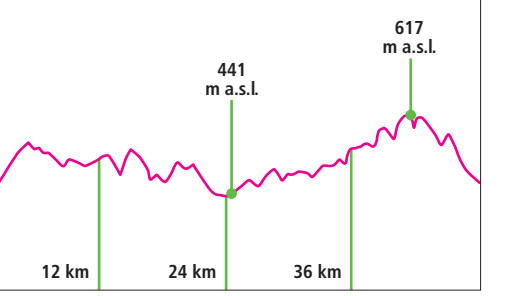


Starting point: Raabs an der Thaya • Final destination: Panenská Rozšířka
Length of the route: 68.2 km

Distances:
Raabs an der Thaya (0 km) – Modseidl (1.6 km) – Grossau (5.8 km) – Schaditz (8.3 km) – Dešná (15 km) – Víkov (15 km) – Ondrušky (16.5 km) – Radkovic u Budče (37.6 km) – Knižnice (40.1 km) – Krasovice (43.1 km) – Stará Říše (50.8 km) – Pavlov (52.1 km) – spring of Moravská Dyje (68.2 km)

Access from EV13: EuroVelo 13 runs between Austrian town Schaditz and Czech Dešná.

22. Route around Jihlava through Polná p. 60



Starting point: Jihlava • Final destination: Jihlava
Length of the route: 48.7 km

Distances:
Jihlava (0 km) – Mělnín (6.5 km) – Věžeňka (13.6 km) – Polná (17.1 km) – Rytířsko (20.7 km) – Věžnice (21.6 km) – stone bridge U Lutriána (23.4 km) – Polná (26.3 km) – Věžnice (35 km) – crossroads U Lutriána (36.8 km) – Kamenná (26.3 km) – Stoky (33.4 km) – Nov

