





Kraj Vysočina



Cyklovýlety po  
**Vysočině**

# Legenda - cyklovýlety

-  Hrad; zámek; zřícenina
-  Klášter; kostel; kaple
-  Tvrz; hradiště, tvrziště; rozhledna
-  Muzeum; židovská památka
-  Zajímavost; přírodní památka
-  Infocentrum; pomník; daleký rozhled
-  Zvonice; větrný mlýn; zahrada, obora
-  Kemp; koupaliště; letiště
-  Hájenka; mlýn; zoo
-  Významný strom listnatý, jehličnatý
-  Turistické značené trasy
-  Turistické značené trasy – místní značení
-  Naučná stezka s popisem  
NS O. Březlny
-  Označení rozcestníku s popisem  
Sykovec, rozc.
-  Popis výletního cíle  
Biskupice Rosička
-  Začátek trasy pěší, autem;  
konec trasy pěší, autem
-  Trasa a směr výletu

## Havlíčkobrodsko

- 1 Z Havlíčkova Brodu do Chotěboře . . . . . 4–5
- 2 Z Ledče nad Sázavou přes střed republiky . . . . . 6–7
- 3 Okruh v okolí Lipnice nad Sázavou . . . . . 8–9

## Žďársko

- 4 Z Bystřice nad Pernštejnem k Vířské přehradě . . . . . 10–11
- 5 Z Bystřice nad Pernštejnem za historií . . . . . 12–13
- 6 Krajinou v okolí Sázavy . . . . . 14–15
- 7 Okružní výlet v Milovském polesí . . . . . 16–17
- 8 Kopcovitou krajinou kolem Svratky . . . . . 18–19
- 9 Žďárské vrchy – jih, okolí Nového Města na Moravě . . 20–21
- 10 Na kole Bohdalovskem – krajinou rybníků, luk a hájů . . 22–23
- 11 Velkomeziříčsko a jeho okolí . . . . . 24–25
- 12 Velkomeziříčsko – údolí řek Oslavy a Balinky . . . . . 26–27
- 13 Z Velkého Meziříčí do Velké Bíteše . . . . . 28–29
- 14 Od zámku ve Žďaru nad Sázavou do NPR Ransko . . . . 30–31
- 15 Ze Žďaru nad Sázavou do Nového Města na Moravě . . 32–33

## Jihlavsko

- 16 Na kole do Jihlavských vrchů . . . . . 34–35
- 17 Přírodní a historické krásy v okolí Brtnice . . . . . 36–37
- 18 Z Jihlavy do Polné . . . . . 38–39
- 19 Z Jihlavy do Větrného Jeníkova . . . . . 40–41
- 20 Malebná krajina mezi Přibyslaví a Polnou . . . . . 42–43
- 21 Na kole z Telče do Želetavy . . . . . 44–45
- 22 K významným vrcholům Jihlavska – na Špičák a Čeřínek . 46–47
- 23 Z Třeště do Telče . . . . . 48–49

## Pelhřimovsko

- 24 Z Humpolce po stopách osobností . . . . . 50–51
- 25 Po partyzánské cestě bratrství z Kamenice nad Lipou . 52–53
- 26 Z Kamenice nad Lipou přes Mních a Huťský potok . . . 54–55
- 27 Pacovskem na kole . . . . . 56–57
- 28 Z Nového Rychnova na Čeřínek . . . . . 58–59
- 29 Krásná příroda a zajímavé památky v okolí Pacova . . 60–61
- 30 Křemešnickou vrchovinou z Pelhřimova na Křemešník . . 62–63
- 31 Okolí Žirovnice a Počátek . . . . . 64–65
- 32 Zajímavosti v okolí Želiva . . . . . 66–67

## Třebíčsko

- 33 Okolí vodní nádrže Dalešice . . . . . 68–69
- 34 Do krajiny v okolí Jaroměřic nad Rokytnou . . . . . 70–71
- 35 Lesy, louky a vesničky mezi  
Moravskými Budějovicemi a Jemnicí . . . . . 72–73
- 36 Malebným údolím Oslavy  
z Náměště nad Oslavou do Budišova . . . . . 74–75
- 37 Z Opatova do Brtnice přes Aleje a do údolí Jihlavy . . . 76–77
- 38 Lesními cestami v okolí Rokytnice nad Rokytnou . . . . 78–79
- 39 Přírodním parkem Třebíčsko . . . . . 80–81
- 40 Z Třebíče k hradu Sádek . . . . . 82–83



## Vysočina – dovolená v pohybu

**Kopce zahalené do zelených větví stromů, barvami hýřící rozkvetlé louky, údolí prozářená paprsky letního slunce, romantická skaliska i půvabná zákoutí bublajících potoků a říček. Takovou krajinu od nepaměti vyhledávali malíři. Tak nějak si představujeme ideální místo, kde bychom mohli zapomenout na starosti všedních dní. A právě taková je Vysočina – přináší poetickou inspiraci vnímavým duším a nabízí zároveň mnoho příležitostí pro aktivní odpočinek.**

Malebná a mnohotvárná krajina Vysočiny je protkána hustou sítí značených cykloturistických tras, které poskytují neopakovatelné zážitky jak milovníkům přírody, tak zájemcům o unikátní památky.

Trasy vedou po lesních cestách, málo frekventovaných silničkách, zasněnými údolními, okolím vodních nádrží či po hrázích rybníků. Seznámíte se s chráněnými územími i památkami lidového stavitelství, navštívíte půvabná městečka s mnoha stavebními památkami, představí se vám působiště významných osobností. Můžete se pokochat pohledem na krajinu z romantických vyhlídek nebo několika rozhleden.

Zdatnější cyklisté dají přednost náročnějším terénům Žďárských a Jihlavských vrchů, rodiny s dětmi využijí trasy vedené údolními a po mírnějších táhlých svazích s nádhernými výhledy.

V brožuře, která se vám dostává do rukou, nabízíme 40 tipů na poznávání krás Vysočiny ze sedla kola.

Podrobnější informace o turistické nabídce Kraje Vysočina naleznete na webových stránkách [www.region-vysocina.cz](http://www.region-vysocina.cz).





- 1 Havlíčkův Brod
- 2 Havlíčkův Brod – socha K. H. Borovského
- 3 Ždírec
- 4 Chotěboř – zámek
- 5 Horní Krupá – toleranční modlitebna

## Z Havlíčkova Brodu do Chotěboře

Bohatou historii Havlíčkova Brodu návštěvníkovi připomenou středověké hradby s baštami, historické centrum s barokním náměstím, lidové stavení Štáflova chalupa, zdobné kostely či kašna s Tritonem. Na zdejším gymnáziu při augustiniánském klášteře studovali J. Dobrovský, B. Smetana a K. H. Borovský. V horní části náměstí spatříte věž gotického kostela Nanebevzetí Panny Marie, z níž je krásný výhled na město.

Z náměstí v **Havlíčkově Brodě** se vydáme po zelené trase kolem kostela Nanebevzetí Panny Marie. Napojíme se na cyklotrasu 4157 a po ní mineme kostel sv. Trojice, zimní stadion a rybník Rantejch. Cyklotrasa 4157 nás vede přes několik stavení Na Občínách, projedeme lesem, sjedeme do **Břevnic** a přes **Kyjov**, **Ždírec** a **Jilemník** dojedeme až do **České Bělé**, kde odbočíme po silnici směrem na obec **Cibotín**, kterou projedeme. Dorazíme ke křižovatce a odbočíme vlevo směrem na **Jitkov**. Po trase 4156 přes **Jitkov**, **Střížov** a **Mariaves** dojedeme do **Chotěboře**. Tam najdeme pěkné náměstí a opodál raně barokní zámek s arkádovým nádvořím, kaplí Nejsvětější Trojice a muzeem.

Z Chotěboře se vydáme cca 7 km po silnici cyklotrasou 4156 přes **Nový Dvůr**, **Klouzovy** a **Nejepín**. Z Nejepína pokračujeme po trase 4156 až k rozcestí **Květinov – hájovna**. Odtud postupně klesáme lesní cestou po modré značce k **Jilemskému rybníku**, přejedeme řeku Sázavku, vystoupáme k nezalesněnému vrchu Klenek s vysílačem a poté sjedeme ke vsi **Jilem**. Trasa 4153 nás dále vede přes **Lysou**, **Horní Krupou**, **Knyk** a **Český Dvůr** do centra **Havlíčkového Brodu**.

### informační centra

MIC Havlíčkův Brod, Havlíčkově náměstí 57  
580 01 Havlíčkův Brod, tel.: +420 569 497 357  
e-mail: icentrum@muhb.cz, <http://mic.muhb.cz>

IC – Městská knihovna Chotěboř, Krále Jana 258  
583 01 Chotěboř, tel.: +420 569 626 634  
e-mail: infocentrum@chot.cz  
[www.choteborinfocentrum.webk.cz](http://www.choteborinfocentrum.webk.cz)



## Havlíčkův Brod – Chotěboř – Havlíčkův Brod

**Výchozí místo** Havlíčkův Brod

**Cílové místo** Havlíčkův Brod

**Vzdálenosti** Havlíčkův Brod (0 km) – Břevnice (4,6 km) – Kyjov (5,6 km) – Ždírec (7,1 km) – Jilemník (9,4 km) – Česká Bělá (12,3 km) – Cibotín (16 km) – Jitkov (20 km) – Střížov (21,7 km) – Mariaves (23,9 km) – Chotěboř (29,3 km) – Nový Dvůr (33,2 km) – Klouzovy (34,3 km) – Nejepín (35,7 km) – rozcestí Květinov – hájovna (36,5 km) – Jilem (40 km) – Lysá (42,1 km) – Horní Krupá (45 km) – Nynk (48,5 km) – Český Dvůr (50 km) – Havlíčkův Brod (53 km)

**Typ kola** trekové, horské

**Povrch** lesní cesty, polní cesty, asfalt

**Turistické cíle** Muzeum Vysočiny Havlíčkův Brod [www.muzeumhb.cz](http://www.muzeumhb.cz), Galerie výtvarného umění Havlíčkův Brod [www.galeriehb.cz](http://www.galeriehb.cz), Štáflova chalupa [www.antikhb.cz](http://www.antikhb.cz), vyhlídková věž kostela Nanebevzetí Panny Marie Havlíčkův Brod <http://mic.muhb.cz>, Městské muzeum Chotěboř [www.cekus.eu](http://www.cekus.eu)



1 celkem 53 km | náročnost 2–3





1



2



3



4



5

- 1 Sázava
- 2 Ledče nad Sázavou – hrad
- 3 Louka u Koňkovic
- 4 Světlá nad Sázavou – kostel sv. Václava
- 5 Světlá nad Sázavou – zámek

## Z Ledče nad Sázavou přes střed republiky

Východním bodem našeho výletu je historické městečko a letovisko **Ledeč nad Sázavou**, které se rozkládá na obou březích řeky. Na levém břehu se nachází historické jádro s gotickým kostelem sv. Petra a Pavla. Na vysoké skále na pravém břehu se tyčí nepřehlédnutelná dominanta – hrad, který je sídlem Městského muzea.

Z města vyjždíme po trase 19 směr **Dobrovítova Lhota**. Hned za náměstím začneme stoupat a ve stoupání pokračujeme, kromě krátkých přestávek, až do vesničky **Koňkovice**. Tam zahňeme vlevo a prudce sjedeme do údolí řeky Sázavy. Za rekreační osadou **Smrčná** řeku přejedeme a od rozcestníku **Smrčná – žst.** pokračujeme po červené značce podél vody. U rozcestníku **Mrzkovice – žst.** odbočíme na žlutou trasu, po lávce se dostaneme na druhý břeh řeky Sázavy a dojedeme do **Františkodolu**. Odsud dále po silnici přes **Lipničku** do **Světlé nad Sázavou**.

Světlá je další zajímavé město postavené na obou březích Sázavy. K největším zajímavostem patří zámek, který je obklopen působivým zámeckým parkem s několika rybníky. Dnes v něm sídlí Muzeum Světelska. Další památkou je pozdně gotický kostel sv. Václava a středověké podzemí.

Ze Světlé se vydáme přes **Příseku** do **Malčína**. V Malčíně odbočíme vlevo a dojedeme do obce **Zboží**, kde zahňeme vlevo, jedeme do **Sázavky** a pokračujeme po silnici do **Leštiny**, **Dobrníc**, **Hroznětína** a do **Číhoště**. Z Číhoště se dáme do **Vlkanova**, odkud přes **Opatovici** a **Pavlov** dojedeme zpátky do **Ledče nad Sázavou**.

### informační centra

IC Ledče nad Sázavou, Husovo náměstí 60  
584 01 Ledče nad Sázavou, tel.: +420 569 721 471  
e-mail: info@ledecsko.cz, www.ledecsko.cz

IC Světlá nad Sázavou, nám. Trčků z Lípy 16  
582 91 Světlá nad Sázavou, tel.: +420 569 496 676 e-mail: info@svetlans.cz, www.kycticesvetla.cz



## Ledeč nad Sázavou – Světlá nad Sázavou – Ledeč nad Sázavou

**Výchozí místo** Ledeč nad Sázavou

**Cílové místo** Ledeč nad Sázavou

**Vzdálenosti** Ledeč nad Sázavou (0 km) – Koňkovice (7,7 km) – Smrčná (9,6 km) – rozcestník Smrčná – žst. (10,1 km) – rozcestník Mrzkovice – žst. (12,2 km) – Františkol (13 km) – Lipnička (13,9 km) – Světlá nad Sázavou (15,9 km) – Příseka (18 km) – Malčín (22,1 km) – Zboží (26,3 km) – Sázavka (30,1 km) – Leština (33,7 km) – Dobrnice (35,7 km) – Hroznětín (38,3 km) – Čihošť (39,7 km) – Vlkanov (43,2 km) – Opatovice (45,3 km) – Pavlov (47,3 km) – Ledeč nad Sázavou (51 km)

**Typ kola** horské, trekové

**Povrch** lesní cesty, polní cesty, asfalt

**Turistické cíle** Městské muzeum Ledeč nad Sázavou <http://hrad.ledecns.cz>, synagoga Ledeč nad Sázavou [www.ledecsko.cz](http://www.ledecsko.cz), Středověké podzemí Světlá nad Sázavou [www.kyticesvetla.cz](http://www.kyticesvetla.cz), Muzeum Světelska Světlá nad Sázavou [www.svetlesko.cz](http://www.svetlesko.cz), Geometrický střed České republiky [www.cihost.cz](http://www.cihost.cz)



2 celkem 51 km | náročnost 2–3





1



2



3



4



5

- 1 Světlá nad Sázavou – zámek
- 2 Lipnice nad Sázavou – hrad
- 3 Památník J. Wolkera
- 4 Pohled – skanzen Michalův statek
- 5 Mozerov

## Okruh v okolí Lipnice nad Sázavou

Na výlet vyrážíme z náměstí ve **Světlé nad Sázavou** po silnici ve směru **Příseka** a **Pohled**. V Pohledí se napojíme na žlutou turistickou značku a odbočíme doprava směrem k řece Sázavě. Přejedeme ji za železniční stanicí Pohled. Po žluté pokračujeme do **Broumovy Lhoty**, na začátku obce odbočíme doleva do **Volichova**, odkud dorazíme na křižovatku ve tvaru T. Zde odbočíme doleva a po cca 100 m zahneme vpravo na silničku vedoucí nad obcí Mozolov. Dojedeme do **Kojkovic** a pokračujeme po silnici přes **Jedouchov** do **Věže**. Ve Věži se vydáme silničkou do **Mozerova**, kam převážně stoupáme (v mapách značeno jako žlutá turistická trasa, z Věže je však žlutá nově vyznačena jinudy). Vyjedeme nad obec k rozcestníku **Mozerov – rozc.**, kde se původní i nově značená žlutá trasa spojují. My odtud pokračujeme po žluté k rozcestí **Wolkerův památník**, kam si můžeme zajet cca 200 m od silnice. Následující část žluté trasy je pro kola nesjízdná. Vrátime se na silnici, kde se mění žluté značení na zelené. Pokračujeme po zelené a po 150 m odbočíme vpravo. Zanedlouho opět narazíme na žlutou značku a vydáme se po ní až k rozcestí **Loskoty**. Zde se napojíme na trasu 4155 a dojedeme do **Dolního Dvora**. Tady z cyklotrasy odbočíme vlevo a dojedeme do Lipnice.

Z **Lipnice nad Sázavou** sjedeme po modré k rozcestníku **Pod Lipnicí**, kde odbočíme vlevo po žluté do **Radostovic** a pokračujeme po ní, až se napojíme na silnici s cyklotrasou 19. Po ní se dostaneme přes **Lipničku** zpět do **Světlé nad Sázavou**.

### informační centrum

IC Světlá nad Sázavou  
nám. Trčků z Lípy 16, 582 91 Světlá nad Sázavou  
tel.: +420 569 496 676  
e-mail: info@svetlans.cz  
www.kyticesvetla.cz



## Světlá nad Sázavou – Mozerov – Světlá nad Sázavou

**Výchozí místo** Světlá nad Sázavou

**Cílové místo** Světlá nad Sázavou

**Vzdálenosti** Světlá nad Sázavou (0 km) – Pohled (4,8 km) – Broumova Lhota (9 km) – Volichov (10,7 km) – Kojkovice (13,6 km) – Jedouchov (16,8 km) – Věž (18,6 km) – Mozerov (20,4 km) – Loskoty (24,4 km) – Dolní Dvůr (25,7 km) – Lipnice nad Sázavou (27,1 km) – Radostovice (30,8 km) – Lipnička (33,4 km) – Světlá nad Sázavou (35,3 km)

**Typ kola** horské, trekové

**Povrch** lesní cesty, polní cesty, asfalt

**Turistické cíle** Středověké podzemí Světlá nad Sázavou [www.kyticesvetla.cz](http://www.kyticesvetla.cz), Muzeum Světelska Světlá nad Sázavou [www.svetelsko.cz](http://www.svetelsko.cz), Skanzen Michalův statek Pohled [www.michaluv-statek.estranky.cz](http://www.michaluv-statek.estranky.cz), Státní hrad Lipnice nad Sázavou [www.hrad-lipnice.eu](http://www.hrad-lipnice.eu), Památník Jaroslava Haška Lipnice nad Sázavou [www.lipnicenadsazavou.cz](http://www.lipnicenadsazavou.cz)



3 celkem 35,3 km | náročnost 2-3





1




2



3



4



5



6

- 1 Bystřice nad Pernštejnem
- 2 Vítachov
- 3 Vítachov – kostel sv. Michaela archanděla
- 4 Bystřicko
- 5 Dalečín – zřícenina hradu
- 6 Zubštejn – zřícenina hradu

## Z Bystřice nad Pernštejnem k Vířské přehradě

Východním bodem výletu je náměstí v **Bystřici nad Pernštejnem**. Vyrážíme po cyklotrase 1 mírným stoupáním. Přijedeme ke kruhovému objezdu a napojíme se tu na cyklotrasu 5180 směr **Ždánice**. Přes Ždánice dojedeme po cyklotrase 5180 do **Karasína**, kde stojí rozhledna. Od rozhledny sjíždíme do vesničky **Vítachov**. Z obce pokračujeme cyklotrasou 5180 přes obec **Písečné** až do **Dalečína**.

V Dalečíně přejedeme přes řeku Svratku, po silnici krátce vystoupáme k zámku a napojíme se na cyklotrasu 4025, která nás zavede na Svrateckou vodohospodářskou naučnou stezku vedoucí kolem **Vířské přehrady**. Od hráze přehradu sjíždíme stále po trase 4025 do obce **Vír** a u rozcestníku **Vír – lávka** odbočíme společně s červenou značkou přes most na druhý břeh. Pokračujeme po červené a příkře vystoupáme lesní cestou do obce **Kobylnice** (v kopci červená na chvíli odbočuje vlevo na úzkou pěšinku ke zřícenině hradu Pyšolce, pro cyklisty nesjíždnou, ale my pokračujeme po lesní cestě, červená se na tuto cestu opět napojí). V Kobylnici opustíme červenou značku a jedeme po silnici až na křižovatku. Zde odbočíme vpravo k obci **Pivonice**. V Pivonicích můžeme od rozcestníku vystoupat ke zřícenině hradu Zubštejn (500 m pěšky). Vráťme se k rozcestníku a pokračujeme jízdou po silnici směrem na Bystřici nad Pernštejnem, ze které před příjezdem k frekventované silnici odbočíme vpravo a projedeme mezi zemědělskými budovami po silničníce až do obce **Dvořiště**, odkud svůj výlet dokončíme sjezdem po silnici do **Bystřice nad Pernštejnem**.

### informační centrum

#### TIC Bystřice nad Pernštejnem

Masarykovo náměstí 1, 593 01 Bystřice nad Pernštejnem  
 tel.: +420 566 590 388, +420 566 590 387  
 e-mail: info@bystricenp.cz  
 www.info.bystricenp.cz



## Bystřice nad Pernštejnem – Vír – Bystřice nad Pernštejnem

**Výchozí místo** Bystřice nad Pernštejnem

**Cílové místo** Bystřice nad Pernštejnem

**Vzdálenosti** Bystřice nad Pernštejnem (0 km) – Ždánice (4 km) – Karasín (6,5 km) – Vítochov (9,1 km) – Písečné (10,7 km) – Dalečín (15,4 km) – Vír (26 km) – Kobylnice (29,2 km) – Pivonice (31,2 km) – Dvořiště (35,5 km) – Bystřice nad Pernštejnem (41,1 km)

**Typ kola** horské, trekové




**Povrch** lesní cesty, asfalt

**Turistické cíle** Městské muzeum Bystřice nad Pernštejnem, [www.muzeum-bystricko.cz](http://www.muzeum-bystricko.cz), Malé Muzeum Malých Motocyklů Bystřice nad Pernštejnem [www.malirstvi.jihlavsko.com](http://www.malirstvi.jihlavsko.com), rozhledna Karasín [www.karasin.cz](http://www.karasin.cz), zřícenina hradu Dalečín [www.dalecin.cz](http://www.dalecin.cz), zřícenina hradu Pyšolec [www.dedictivysociny.cz](http://www.dedictivysociny.cz)



4 celkem 41,1 km | náročnost 3





- 1 Pernštejn – hrad
- 2 Bystřicko
- 3 Bystřice nad Pernštejnem
- 4 Cestou do Bystřice nad Pernštejnem
- 5 Rozsochy – kostel sv. Bartoloměje

## Z Bystřice nad Pernštejnem za historií

Za výchozí bod si zvolíme **Bystřici nad Pernštejnem**, která je důležitým východiskem turistických cest ve Svratecké hornatině. Městu dominuje ve spodní části náměstí raně gotický kostel sv. Vavřince, který byl roku 1699 zbarokizován na mohutné dvojvěží. Ve staré radnici je zřízeno muzeum s vlastivědnou, historickou a hornickou expozicí.

Vyjedeme z náměstí směrem na **Bratrušín**. V Bratrušíně se napojíme na modrou turistickou značku, po které dojedeme přes **Věchnov** a **Kovářovou** až do **Nedvědice**, odkud se vydáme na **hrad Pernštejn**.

Gotický hrad Pernštejn, připomínaný r. 1285, patří k nejrozsáhlejším a nejzachovalejším hradům u nás. Za husitských válek a v době Jiřího z Poděbrad byl jedním z nejvýznamnějších husitských hradů na Moravě. Vznikl jako typický ostrožní hrad s mohutnou britovou věží, hradním palácem na rulové skále, nádvořím a kaplí. Postupem času byl hrad stále rozšiřován o další věže a jádro bylo uzavřeno hradbami. Účinný obranný systém z něho učinil nedobytnou pevnost.

Z prvního hradního nádvoří sjedeme po cestě do obce **Pernštejn**, kde dojedeme k hlavní silnici. Odbočíme vpravo a napojíme se na cyklotrasu 5130. Tato trasa nás povede přes **Věžnou** a **Jabloňov** do **Rožné**. Z Rožné se vydáme do **Dolní Rožínky**. Zde pojedeme po silnici směrem na **Blažejovice** a **Rozsochy**. Cestou se napojíme na cyklotrasu 5061, která nás přes **Domanínek** přivede zpět do **Bystřice nad Pernštejnem**.

### informační centrum

#### TIC Bystřice nad Pernštejnem

Masarykovo náměstí 1, 593 01 Bystřice nad Pernštejnem  
tel.: +420 566 590 388, +420 566 590 387  
e-mail: info@bystricenp.cz  
www.info.bystricenp.cz



## Bystřice nad Pernštejnem – Pernštejn – Bystřice nad Pernštejnem

**Výchozí místo** Bystřice nad Pernštejnem

**Cílové místo** Bystřice nad Pernštejnem

**Vzdálenosti** Bystřice nad Pernštejnem (0 km) – Bratrušín (1,7 km) – Věchnov (3,6 km) – Kovařová (8 km) – Nedvědice (10,6 km) – Pernštejn (13,1 km) – Věžná (16,7 km) – Jabloňov (18,7 km) – Rožná (20,5 km) – Dolní Rožínka (23,9 km) – Blažejovice (29,2 km) – Rozsochy (29,9 km) – Domanínek (33 km) – Bystřice nad Pernštejnem (34,7 km)

**Typ kola** horské, trekové

**Povrch** asfalt

**Turistické cíle** Městské muzeum v Bystřici nad Pernštejnem [www.muzeumbystricko.cz](http://www.muzeumbystricko.cz), Malé Muzeum Malých Motocyklů [www.malirstvi.jihlavsko.com](http://www.malirstvi.jihlavsko.com), Státní hrad Pernštejn [www.hrad-pernstejn.eu](http://www.hrad-pernstejn.eu), Strašidelný zámek Draxmoor Dolní Rožínka [www.sikland.cz](http://www.sikland.cz), Krokodýl park Dolní Rožínka [www.sikland.cz](http://www.sikland.cz)



5 celkem 34,7 km | náročnost 2






1



2



3



4



5

- 1, 2 U Rozštípené skály
- 3 Rozhledna Rosička
- 4 Hamry nad Sázavou – Šlakhamr
- 5 Řeka Sázava

## Krajinou v okolí Sázavy

Východním bodem je obec **Hamry nad Sázavou**. Vyrazíme od rozcestníku **Hamry nad Sázavou – žst., rozc.** po červené značce směrem k rozcestí **Pod Štěnicí**. Od kapličky sjedeme po červené do údolí Sázavy, kde nás bude provázet značení Hamerského vycházkového okruhu (žlutá značka s písmenem H). Jedeme po lesní cestě kolem plastiky mamuta a mezi korunami stromů spatříme masív Rozštípené skály. Přejedeme řeku Sázavu a opustíme červenou. Pokračujeme cestou kolem významné technické památky – šlakhamerského hamru. Nyní nás čeká stoupání nad údolím, kde se napojíme na červenou. U rozcestí **Samotín** pak narazíme na „Konec světa“. Vede tudy hranice mezi Čechami a Moravou. Dále stoupáme pod **vrchol Peperek**. Od něj pak klesáme do **Velké Losenice**. Pokračujeme po silnici do **Porežína**, kde se napojíme na cyklotrasu 19 a přes **Nové Dvory, Bukovou a Nížkov** dojedeme do **Rosičky**.

Cestou do Rosičky se zastavíme u rozhledny Rosička. Po prohlídce sjedeme do obce a poté se vydáme do **Matějova a Nového Veselí**. Pak pokračujeme po žluté k rozcestníku **Holetín – rozc.** Zde odbočíme po modré značce směrem k rozcestí **Babín – rybník**. U tohoto rozcestí opustíme modrou značku a pokračujeme rovně po hrázi rybníka tak dlouho, až dorazíme k asfaltové cestě, kde se po žluté dáme doprava. U rozcestí **U Křížku** odbočíme vlevo na neznačenou cestu a pokračujeme k soustavě rybníků. Nalezneme tu značku Hamerského vycházkového okruhu, a tak trefíme k cíli. Poslední zajímavostí je u silnice do Žďaru nad Sázavou plastika Hamroně.

### informační centra

**TIC – cestovní kancelář SANTINI TOUR**  
náměstí Republiky 24, 591 01 Žďár nad Sázavou  
tel.: +420 566 628 539, +420 566 625 808  
e-mail: ticzdarns@seznam.cz, www.zdarns.cz

**IC – Zámek Žďár n. S.**, Zámek 11, 591 02 Žďár n. S.  
tel.: +420 566 629 152, +420 602 565 309,  
e-mail: itc@zamekzdar.cz, www.zamekzdar.cz

**IC Velká Losenice**, 592 11 Velká Losenice 256  
tel.: +420 561 110 342, e-mail: ic-knihovna@loosenice.cz,  
http://velkalosenice.knihovna.info





## Hamry nad Sázavou – Rosička – Hamry nad Sázavou

**Výchozí místo** Hamry nad Sázavou

**Cílové místo** Hamry nad Sázavou

**Vzdálenosti** Hamry nad Sázavou (0 km) – rozcestí Pod Štěnící (1 km) – rozcestí Samotín (3,2 km) – Velká Losenice (6,0 km) – Pořežín (8,3 km) – Nové Dvory (10,2 km) – Buková (13,2 km) – Nížkov (15,0 km) – rozhledna Rosička (18,0 km) – Rosička (18,5 km) – Matějov (20,2 km) – Nové Veselí (23,7 km) – rozcestí Holetín – roc. (26 km) – rozcestí Babín – rybník (28,2 km) – rozcestí U Křížku (30,5 km) – Hamry nad Sázavou (34,4 km)

**Typ kola** horské, trekové

**Povrch** lesní cesty, polní cesty, asfalt

**Turistické cíle** Šlakhamr Hamry nad Sázavou [www.technicalmuseum.cz](http://www.technicalmuseum.cz), Kostnice Nížkov [www.nizkov.cz](http://www.nizkov.cz)



6 celkem 34,4 km | náročnost 3





1



2



3



4



5



6

- 1 Karlštejn – lovecký zámek
- 2, 3 Ze Svatoucha na Karlštejn
- 4 Vyhlička před Karlštejnem
- 5 Čtyři Palice
- 6 Svatka

## Okružní výlet v Milovském polesí

Výchozím bodem tohoto výletu je náměstí 9. května ve **Svatce**, městě ležícím na hranici Čech a Moravy při stejnojmenné řece, se zajímavým Městským muzeem a Galerií malířů Vysočiny, která byla otevřena v roce 2006. Odsud vyrazíme po cyklotrase 4120 směrem na **Svatouch**. Ze Svatouchu stoupáme k rozcestí **Karlštejn**, kde se nachází rokokový lovecký zámek, vybudovaný ve druhé polovině 18. století rodem Kinských, dnes ovšem nepřístupný. Od rozcestí jedeme dál po cyklotrase 4120. Po necelých 2 km odbočíme vpravo na cyklotrasu 4184 a pokračujeme po ní dlouhým sjezdem, kolem odbočky (rozcestník **Plaňkova – rozc.**) ke **Čtyřem Palicím**, až se napojíme na cyklotrasu 4022, která se nakrátko spojuje se silnicí č. 354 a zavede nás po ní k rekreační oblasti **Milovy**. Tady trasa 4022 uhýbá vpravo do lesa na asfaltovou cestu. Přijedeme na křižovatku se silnicí a odbočíme vpravo na cyklotrasu č. 1 směrem do **Herálce**. Herálcem projíždíme stále po silnici shodně s cyklotrasou 1, až dojedeme ke křižovatce silnice s lesními cestami, na níž odbočíme doprava na cyklotrasu 4122. Po té se nyní vydáme dál. Po chvíli odbočíme vpravo na cyklotrasu 4120, kde je vybudována také naučná stezka Borovice lánská s pěti zastaveními, věnovanými právě ekotypu borovice lánská a trvale udržitelnému hospodaření v lesích Vysočiny. Tato cyklotrasa nás přes **Chlumětín** přivede zpět do **Svatky**.

### informační centrum

IC Svatka – Cukrárna Elen  
náměstí 9. května 51, 592 02 Svatka  
tel.: +420 564 034 240  
e-mail: mesto@svatka.cz  
www.svatka.cz

## Svratka – Milovy – Svratka

**Výchozí místo** Svratka

**Cílové místo** Svratka

**Vzdálenosti** Svratka (0 km) – Svratouch (1,2 km) – rozcestí Karlštejn (3,5 km) – rozcestí Pláňkovka – rozc. (10,6 km) – Milovy (12,8 km) – Herálec (23,8 km) – Chlumětín (33,1 km) – Svratka (36 km)

**Typ kola** horské, trekové

**Povrch** lesní cesty, asfalt


**Turistické cíle** Městské muzeum Svratka [www.svratka.cz](http://www.svratka.cz),

Galerie malířů Vysočiny Svratka [www.svratka.cz](http://www.svratka.cz)



7 celkem 36 km | náročnost 2–3





- 1 Jimramov
- 2 Jimramov – kostel Narození Panny Marie
- 3 Krátká
- 4 Samotín
- 5 Pohled na Buchtův kopec

## Kopcovitou krajinou kolem Svatky

Ideálním místem pro začátek výletu je městečko **Jimramov**, které si zachovalo svůj starobylý ráz až dodneška. V roce 1991 zde byla vyhlášena městská památková zóna, kterou tvoří trojúhelníkové náměstí s klasicistními i roubenými domy, radnice, fara, evangelický kostel, renesanční zámek (nepřístupný) a kostel Narození Panny Marie. Můžeme zde navštívit Síň rodáků s originálním výjevem z Karafiátových Broučků od národního umělce Jiřího Trnky, pomník a rodný dům bratří Mrštíků a pamětní desky dalších významných rodáků.

Vyjíždíme po cyklotrase 104 směr **Nový Jimramov**, **Jimramovské Paseky** a **Líšná**. V Líšné odbočíme vpravo na trasu 4338 směrem na **Daňkovice**. Pokračujeme po stejné trase přes **Buchtův kopec**, až dojedeme k silnici. Odbočíme vlevo, přejedeme řeku Svatku, znovu se dáme vlevo a po trase 4022 se přes **Březiny** a **České Milovy** dostaneme do obce **Milovy**. Po trase 4022 dorazíme k rozcestí **Dráteničky – rozc.**, opustíme značku a dále rovně cca 100 m, poté zahneme doleva na cestu vedoucí do **Samotína**. Vesničkou projedeme a napojíme se na trasu 4340 (odbočka doprava) směřující do **Krátké**. Z Krátké pokračujeme trasou 104 do **Sněžného**, odkud pojedeme po silnici stále po trase 104, až se octneme v **Kuklíku**. Tam odbočíme na cyklotrasu 4341 a stoupáme do **Odrance**. Z Odrance změním trasu na 4342 a dojedeme po ní do **Věcova**, odkud pokračujeme do **Míchova**. Z Míchova přes **Jimramovské Pavlovice** se vrátíme po trase 4344 zpátky do **Jimramova**.

### informační centrum

IC Svatka – Cukrárna Elen  
 náměstí 9. května 51, 592 01 Svatka  
 tel.: +420 564 034 240  
 e-mail: mesto@svatka.cz  
 www.svatka.cz



## Jimramov – Milovy – Jimramov

**Výchozí místo** Jimramov

**Cílové místo** Jimramov

**Vzdálenosti** Jimramov (0 km) – Nový Jimramov (3,3 km) – Jimramovské Paseky (5,7 km) – Líšná (6,9 km) – Daňkovice (8,6 km) – rozcestí Buchtův kopec (10 km) – Březiny (16,8 km) – České Milovy (18,5 km) – Milovy (21 km) – rozcestí Dráteničky – rozc. (22,7 km) – Samotín (23,6 km) – Krátká (25,9 km) – Sněžné (27,9 km) – Kuklík (29,1 km) – Odranec (32,3 km) – Věcov (34,6 km) – Michov (36,9 km) – Jimramovské Pavlovice (38,7 km) – Jimramov (42 km)

**Typ kola** horské, trekové

**Povrch** lesní cesty, polní cesty, asfalt


**Turistické cíle** Síň rodáků Jimramov [www.jimramov.cz](http://www.jimramov.cz), Městské muzeum

Svratka [www.svratka.cz](http://www.svratka.cz), Galerie malířů Vysočiny [www.svratka.cz](http://www.svratka.cz)



8 celkem 42 km | náročnost 3





- 1, 2 Nové Město na Moravě  
 3 Fryšava  
 4 Medlovský rybník  
 5 Nové Město na Moravě –  
 kostel sv. Kunhuty

## Žďárské vrchy – jih, okolí Nového Města na Moravě

Výlet začínáme v **Novém Městě na Moravě**. Vyjedeme po trase 19, která vede kousek po silnici č. 360 na **Jimramov** a za železnicí odbočí vpravo na silničku do **Zubří**. Ze Zubří jedeme dál po trase 19. Projedeme vesničkou **Vojtěchov** a u hotelu Skalský dvůr odbočíme vlevo na **Lísek**.

Nad obcí Lísek ostřeji stoupáme rovně po trase č. 1 ve směru **Kadov**. Zhruba po 1,5 km zase postupně klesáme a v lese nesmíme přehlédnout odbočku vlevo do chráněné krajinné oblasti **Žďárské vrchy**. Krásný sjezd po 1 km vystřídá stoupání, které se pod vrcholem **Kamenice** zmírní. Když vyjedeme z lesa, napojíme se na silnici 360, po níž pojedeme až k rozcestí **Pod Pohledeckou skálou**, kde odbočíme s trasou č. 1 doprava, mineme rozcestí **Pod Studnicí**, přejedeme přes hlavní silnici a dorazíme k místu, kde silničku křížuje zelená značka. My s ní uhneme doleva, ale brzy zelená znovu odbočí, zatímco my pojedeme dál již bez značení až na silnici, na níž se dáme doprava, a dostaneme se do **Medlova**. Přes hráz **Medlovského rybníku** pokračujeme do **Fryšavy**, z ní pak od rozcestníku **Fryšava** podle zelené ve směru **Nad Fryšavou**. Jedeme dál po zelené, a když tato značka odbočí z cesty na pěšinku do lesa, budeme pokračovat stále po cestě až do **Tří Studní**. Na hlavní silnici zahneme doprava a pojedeme přes hráz **rybníka Sykovec**, dostaneme se ke kempu a první odbočkou se vydáme vlevo. Po chvíli přijedeme k rozcestí **Rokytenská** a z něho se spolu se zelenou značkou vrátíme zpět do **Nového Města na Moravě**.

### informační centrum

IC Nové Město na Moravě  
 Vratislavovo náměstí 114, 592 31 Nové Město na Moravě  
 tel.: +420 566 598 750  
 fax: +420 566 617 202  
 e-mail: ic@nmmn.cz  
<http://infocentrum.nmmn.cz>



## Nové Město na Moravě – Tři Studně – Nové Město na Moravě

**Výchozí místo** Nové Město na Moravě

**Cílové místo** Nové Město na Moravě

**Vzdálenosti** Nové Město na Moravě (0 km) – Zubří (4,3 km) – Vojtěchov (7,3 km) – Lísek (10,4 km) – rozcestí Pod Pohledeckou skálou (16,7 km) – rozcestí Pod Studnicí (20 km) – Medlov (25,2 km) – Fryšava (27,3 km) – rozcestí Nad Fryšavou (28,6 km) – Tři Studně (34,5 km) – rozcestí Rokytnská (35,6 km) – Nové Město na Moravě (41,4 km)

**Typ kola** horské, trekové

**Povrch** lesní cesty, polní cesty, asfalt

**Turistické cíle** Horácké muzeum Nové Město na Moravě <http://hm.nmm.cz>,  
Horácká galerie Nové Město na Moravě <http://horackagalerie.cz>



9 celkem 41,4 km | náročnost 3





1



2



3



4

- 1 Bohdalov
- 2 Radostín nad Oslavou – kostel sv. Bartoloměje
- 3 Cestou z Krásnévsi
- 4 Nové Veselí – kostel sv. Václava

## Na kole Bohdalovskem – krajinou rybníků, luk a hájů

Na kolo nasedneme v městečku **Radostín nad Oslavou**. Vyjíždíme po silnici, po které vede Mlynářská stezka, okolo renovovaného mlýna přes **Kněževs** do **Krásnévsi**. Kousek za kapličkou z této trasy odbočíme vpravo do údolí Oslavy. V lese ještě před **Ústeckým rybníkem** se napojíme na žlutou značku a po lesní cestě přes chatovou osadu u dalšího rybníka vyjedeme mezi pole a vystoupáme do **Netína**. Obci vévodí již z dálky viditelný poutní kostel Nanebevzetí Panny Marie.

Náš výlet dále pokračuje po vedlejší silnici směrem na **Měřín** po trase 103 do **Blížkova**. V Blížkově u rozcestníku odbočíme vpravo se žlutou značkou. Za obcí žlutá uhýbá, ale my se budeme držet stále rovně až do **Černé**. Z Černé stoupáme do **Kyjova** a poté směřujeme do **Chroustova** a **Bohdalova**. Z Bohdalova pojedeme dál po silnici do **Újezda** a **Nového Veselí**.

Městys **Nové Veselí** je nejvýznamnější zastávkou celého výletu. Na východní straně náměstí se vyjímá majestátní kostel sv. Václava s cínovou křtitelnicí a sochami sv. Jana Nepomuckého, sv. Floriána a Panny Marie. Před kostelem je také sedmimetrový žulový kříž z jednoho kusu kamene.

Z Nového Veselí vyrazíme po silnici přes **Břeží nad Oslavou** do obce **Kotlasy**. Z Kotlas dojeme po červené značce zpátky do **Radostína**. Zde si červenou pohlídáme, povede nás do kopce v **Černém lese** a pak dále okolo **Kotlaského rybníku** na **Šibeníční vrch** a zpátky do výchozího bodu. Na vrchu zvaném Šibeník, kolem kterého se budeme vracet, jsou umístěny tři kamenné kříže a jsou odsud nádherné výhledy na celý Radostín.

### informační centra

**TIC – cestovní kancelář SANTINI TOUR**  
náměstí Republiky 24, 591 01 Žďár nad Sázavou  
tel.: +420 566 628 539, +420 566 625 808  
e-mail: ticzdarns@seznam.cz, www.zdarns.cz

**IC – Zámek Žďár n. S.**, Zámek 11, 591 02 Žďár n. S.  
tel.: +420 566 629 152, +420 602 565 309  
e-mail: itc@zamekzdar.cz, www.zamekzdar.cz

**IC Polná**, Husovo náměstí 39, 588 13 Polná  
tel.: +420 567 559 211, e-mail: infocentrum@mu-polna.cz  
www.infocentrumpolna.cz





## Radostín nad Oslavou – Nové Veselí – Radostín nad Oslavou

**Výchozí místo** Radostín nad Oslavou

**Cílové místo** Radostín nad Oslavou

**Vzdálenosti** Radostín nad Oslavou (0 km) – Kněževés (1,6 km) – Krásněves (3,1 km) – Netín (7,6 km) – Blížkov (11,1 km) – Černá (15,5 km) – Kyjov (18,8 km) – Chroustov (22 km) – Bohdalov (25,4 km) – Újezd (30,7 km) – Nové Veselí (33,6 km) – Březi nad Oslavou (36,4 km) – Kotlasy (37,8 km) – Radostín nad Oslavou (41,4 km)

**Typ kola** horské, trekové

**Povrch** lesní cesty, polní cesty, asfalt

**Turistické cíle** poutní kostel sv. Jana Nepomuckého na Zelené hoře Žďár nad Sázavou [www.zelena-hora.eu](http://www.zelena-hora.eu), zámek Žďár nad Sázavou [www.zamekzdar.cz](http://www.zamekzdar.cz), Muzeum knihy Žďár nad Sázavou [www.nm.cz](http://www.nm.cz), Regionální muzeum města Žďáru nad Sázavou [www.muzeumzdar.cz](http://www.muzeumzdar.cz), Městské muzeum Polná [www.muzeum-polna.cz](http://www.muzeum-polna.cz), Regionální židovské muzeum Polná [www.mesto-polna.cz](http://www.mesto-polna.cz), chrám Nanebevzetí Panny Marie Polná [www.infocentrumpolna.cz](http://www.infocentrumpolna.cz)




10 celkem 41,4 km | náročnost 2-3





1



2



3



4



5

- 1 Rozcestí U Tří křížů
- 2 Netín – kostel Nanebevzetí Panny Marie
- 3 Dálniční most Vysočina
- 4 Velké Meziříčí – radnice
- 5 Velké Meziříčí – zámek

## Velkomeziříčsko a jeho okolí

Východním bodem této trasy je město **Velké Meziříčí**. Z náměstí stoupáme kolem zámku, pod dálničním mostem Vysočina k rozcestí **U Tří křížů**. Od zámku jedeme po červené značce. Ta vede dál přes louku (ne po polní cestě podél dálnice!), za kterou sjíždíme mezi pole. Poblíž osamocené stavění Loupežník se napojíme na polní cestu vedoucí do obce **Lavičky**.

Do **Netína** dorazíme po červené kolem Závistského a Netinského rybníka (za Závistí odbočíme z hlavní cesty vlevo). Od rozcestí **Netín** se vydáme po žluté ve směru **Sklené nad Oslavou – žst., odb.** Na konci obce odbočíme z hlavní cesty vpravo mezi pole na prašnou cestu a sjíždíme do údolí Oslavy. Projíždíme přes obec **Bory**, rozdělenou na **Dolní** a **Horní**. Z vesničky **Sklené nad Oslavou** pokračujeme od rozcestí po žluté směrem **Horní Tis – rybník**. Od **rybníku Horní Tis** jedeme dál po žluté přes vesničku **Pikárec** na **Radkov** (cyklotrasa 5243). Asi 1 km před Radkovem opustíme žlutě značenou trasu, uhneme vpravo na cestu podél aleje a pokračujeme po cyklotrase 5243. Po ní se dostaneme do **Horní Libochové** a odbočíme opět doprava na silnici. Pojedeme přes vesničku **Kundratice** do **Křížanova**. V Křížanově u kostela zahneme vpravo a projedeme obcí po hlavní silnici. Na konci Křížanova u benzínové pumpy se vydáme vlevo ve směru **Dobrá Voda**. Po silničce přes obec **Dobrá Voda** dorazíme do obce **Vídeň**, kde odbočíme na silnici vlevo a sjíždíme do **Mostiště**. Při vjezdu do Mostiště se dáme doprava a hned za mostem přes řeku Oslavu zase vlevo na cyklostezku do **Velkého Meziříčí**.

### informační centrum

IC MěÚ Velké Meziříčí  
 Radnická 29/1, 594 13 Velké Meziříčí  
 tel.: +420 566 781 047  
 e-mail: ic@mestovm.cz  
 www.mestovm.cz



## Velké Meziříčí – Sklené nad Oslavou – Velké Meziříčí

**Výchozí místo** Velké Meziříčí

**Cílové místo** Velké Meziříčí

**Vzdálenosti** Velké Meziříčí (0 km) – Lavičky (5,6 km) – Netín (10,2 km) – Bory (17,6 km) – Sklené nad Oslavou (20,9 km) – Pikárec (27,6 km) – Horní Libochovná (31,4 km) – Kunčice (32,5 km) – Křižanov (35,1 km) – Dobrá Voda (38,7 km) – Vídeň (41,2 km) – Mostiště (43,2 km) – Velké Meziříčí (45,8 km)

**Typ kola** horské, trekové

**Povrch** lesní cesty, polní cesty, asfalt

**Turistické cíle** zámek a Muzeum Velké Meziříčí [www.muzeumvm.cz](http://www.muzeumvm.cz),  
výhledková věž kostela sv. Mikuláše, Velké Meziříčí [www.mestovm.cz](http://www.mestovm.cz)



11 celkem: 45,8 km | náročnost: 3





1



2



3



4



5

- 1 Cestou do vesničky Rohy
- 2 Naučná stezka – Balinské údolí
- 3 Budišov – kostel sv. Gotharda
- 4 Velké Meziříčí – kostel sv. Mikuláše
- 5 Cestou k Panskému Mlýnu

## Velkomeziříčsko – údolí řek Oslavy a Balinky

Tento výlet zahájíme na náměstí ve **Velkém Meziříčí**. Z náměstí vyjedeme po modré turistické značce směrem do **Balinského údolí** a **Uhřínova**. Zakrátko se k modré přidá i cyklotrasa 5234. Již ve městě nás trasa vede po břehu řeky Balinky. Po cyklotrase dojedeme podél meandrující říčky přes obec **Baliny** do **Uhřínova**, kde odbočíme již po silnici směrem na **Horní Heřmanice**, které projedeme, a míříme směrem na **Vlčatín**. Tam ale nedojedeme, protože cestou odbočíme do **Nového Telečkova**, odkud pokračujeme okolo obce **Oslavička** a dál přes **Rohy** do **Hodova**, do **Kundelova**, **Budišova** a do **Kamenné**. V Kamenné odbočíme k **rozcestníku Kamenná – rozc.** a vydáme se po žluté značce směrem do **Pyšela**. Po 300 m žlutá odbočuje vpravo, my budeme postupovat rovně po polní cestě, kterou sjedeme do obce **Vaneč**. Z Vanče se vydáme po silnici do obce **Tasov** po cyklotrase 5109. Cyklotrasu opustíme až za obcí, odkud se prudkým sjezdem po silnici dostaneme k rozcestníku **Panský Mlýn**. Tam se opět napojíme na cyklotrasu 5109 a pokračujeme po ní do obce **Oslava**. Následující kilometry až k hájovně Nesměř nám ukáží, že ne za každou krásu v tomto údolí je nutné platit náročným terénem. A tak pojedeme po pohodlných polních a lesních cestách velice pěknou krajinou s častými výhledy na Oslavu, mnohdy přizdobenou oblými balvany v řečišti. U **hájovny Nesměř** odbočíme na trasu 5178, která nás přivede zpět do **Velkého Meziříčí**.

### informační centrum

IC MěÚ Velké Meziříčí  
 Radnická 29/1, 594 13 Velké Meziříčí  
 tel.: +420 566 781 047  
 e-mail: ic@mestovm.cz  
 www.mestovm.cz



## Velké Meziříčí – Tasov – Velké Meziříčí

**Výchozí místo** Velké Meziříčí

**Cílové místo** Velké Meziříčí

**Vzdálenosti** Velké Meziříčí (0 km) – Baliny (6,7 km) – Uhřínov (8,7 km) – Horní Heřmanice (11,5 km) – Nový Telečkov (14,6 km) – Oslavička (17 km) – Rohy (19,7 km) – Hodov (24,1 km) – Kundelov (26,6 km) – Budišov (27,8 km) – Kamenná (31,4 km) – Vaneč (34,1 km) – Tasov (36,7 km) – Oslava (39 km) – rozcestník Nesměř – hájovna (43,9 km) – Velké Meziříčí (48,2 km)

**Typ kola** horské, trekové

**Povrch** lesní cesty, polní cesty, asfalt

**Turistické cíle** zámek a Muzeum Velké Meziříčí [www.muzeumvm.cz](http://www.muzeumvm.cz), vyhlídková věž kostela sv. Mikuláše Velké Meziříčí [www.mestovm.cz](http://www.mestovm.cz), rozhledna Rubačka, zámek Budišov [www.mzm.cz](http://www.mzm.cz)



12 celkem 48,2 km | náročnost 3





1



2



3



4



5

- 1 Velká Bíteš
- 2 Velkomeziříčsko
- 3, 4 Velká Bíteš – kostel sv. Jana Křtitele
- 5 Řeka Oslava

## Z Velkého Meziříčí do Velké Bíteše

Na výlet vyrazíme z náměstí ve **Velkém Meziříčí**. Vydáme se po žluté značce směrem na **Nesměň**. U **hájovny Nesměň** přejedeme na druhý břeh a pokračujeme údolím do vsi **Oslava**. Z Oslavy pojedeme po málo frekventovaných silnicích k **Panskému Mlýnu** a odbočíme vlevo (opustíme žlutou). Vystoupáme silnicí do **Tasova** a po silnici sjedeme kolem kostela (zde se přidává modrá značka) až na křižovatku, kde se vydáme po modré vlevo. Přivede nás do **Jabloňova**. Před ním pojedeme dálnicí D1 a projedeme obcí, až se dostaneme do polí nad ní. Vjedeme do lesa a dojedeme k rozcestí **Březejcký les**. Kousek za ním opustíme modrou a odbočíme vlevo na cyklotrasu 5240. Pak dorazíme na silnici, na níž odbočíme vpravo do **Ronova**. Před kostelem se dáme vpravo a po trase 5242 dojedeme terénem do **Osové Bítýšky**. Pokračujeme po silnici ve směru na **Jáchymov**. Před Jáchymovem zahne me na křižovatce doleva na silnici 602 a přes **Bezděkov** a **Nové Sady** dorazíme do **Velké Bíteše**. Pak se vydáme z náměstí po trase 5235 směrem na **Vlkov**. Za vesnicí **Osová** odbočuje trasa 5235 ze silnice a povede nás polními a lesními cestami přes osadu **Ondrušky** až ke křižovatce tras 5235 a 5243. Zde přejedeme silnici a pokračujeme po cyklotrase 5243 až po křižovatku se silnicí 391. Odbočíme vlevo a dojedeme do **Křižanova**. Zde se vydáme po silnici na **Velké Meziříčí**. Kousek za obcí nás ukazatel povede vlevo na **Sviny**. Ve Svinech zahne me s červenou značkou vpravo do **Lhotky**, tam na rozcestí opět vpravo a po trase 5242 skončíme výlet ve **Velkém Meziříčí**.

### informační centra

IC MěÚ Velké Meziříčí, Radnická 29/1  
594 13 Velké Meziříčí, tel.: +420 566 781 047  
e-mail: ic@mestovm.cz, www.mestovm.cz

TIC Velká Bíteš, Masarykovo nám. 5, 595 01 Velká Bíteš  
tel.: +420 566 532 598, e-mail: program@bitessko.com  
www.velkabites.cz, www.bitessko.com

## Velké Meziříčí – Velká Bíteš – Velké Meziříčí

**Výchozí místo** Velké Meziříčí

**Cílové místo** Velké Meziříčí

**Vzdálenosti** Velké Meziříčí (0 km) – rozcestí Nesměř – hájovna (4,8 km) – Oslava (10 km) – Tasov (12,7 km) – Jabloňov (17,2 km) – rozcestí Březejcký les (20,3 km) – Ronov (22,7 km) – Osová Bítýška (27,4 km) – Bezděkov (30,8 km) – Nové Sady (32,6 km) – Velká Bíteš (35,1 km) – Vlkov (39,8 km) – Osová (41 km) – Ondrušky (43 km) – Křížanov (53,2 km) – Sviny (57,1 km) – Lhotky (59,53 km) – Velké Meziříčí (63,3 km)

**Typ kola** horské, trekové

**Povrch** lesní cesty, polní cesty, asfalt

**Turistické cíle** zámek a Muzeum Velké Meziříčí [www.muzeumvm.cz](http://www.muzeumvm.cz), vyhlídková věž kostela sv. Mikuláše, Velké Meziříčí [www.mestovm.cz](http://www.mestovm.cz), Městské muzeum Velká Bíteš [www.bitessko.com](http://www.bitessko.com)



13 celkem 63,3 km | náročnost 3





1




2



3



4



5

- 1 Žďár nad Sázavou – poutní kostel sv. Jana Nepomuckého na Zelené hoře
- 2 Ranský rybník
- 3 Cyklostezka – Žďár nad Sázavou – Polnička
- 4 Rozcestník Na Javorce
- 5 Vodní nádrž Pílská

## Od zámku ve Žďáru nad Sázavou do NPR Ransko

Od zámku, který se nachází na okraji **Žďáru nad Sázavou** u silnice č. 37 vedoucí do Škrdlovic, vyjždíme směrem na **Polničku**. U Pílské nádrže se napojíme na cyklostezku, která vede kolem přehrady až do **Polničky**. V obci odbočíme na silnici ve směru na **Račín**. Dostaneme se do lesa, kde po chvíli narazíme na odbočku vpravo a vydáme se po ní. Mineme místo se žlutou značkou a jedeme dál, až se opět napojíme na silnici, po které pokračujeme k rozcestí **Pod Kopcem**. Odtud se vydáme po žluté do **Hluboké**. Za ní nás značka stejné barvy povede kolem **rybníku Řeka**, přes **Staré Ransko** až k rozcestí **Pobočenský rybník**. Od rozcestí vyrazíme po červené značce. Tu však velmi brzy opustíme a pokračujeme po cestě vlevo. Jedeme rovně po lesní cestě až na křižovatku s modrou značkou, kde odbočíme vlevo. Vytrvalým stoupáním se dostaneme na rozcestí **Sajfertův buk**. Za ním ještě chvíli stoupáme a pak už nás čeká zasloužený sjezd. Od rozcestí **Podhorská louka** pokračujeme po modré značce. Od rozcestí **Synkův kopec** se držíme stále stejné rovné cesty, jen vyměníme značku za zelenou ve směru **Vápenice – rozc.** Většinu cesty klesáme, až projedeme kolem **Vepřovských rybníků**. Tam odbočíme, přetneme silnici a vystoupáme po lesních cestách na rozcestí **Račinský les**, odkud pokračujeme po zelené. Střídavým stoupáním a klesáním jedeme po lesáckých cestách i pěšinách až k **vodní nádrži Pílská** a k rozcestí **Tálský mlýn**. Zde se můžeme osvěžit koupelí a pokračovat po červené značce k areálu zámku ve **Žďáru nad Sázavou**.

### informační centra

TIC – cestovní kancelář **SANTINI TOUR**  
náměstí Republiky 24, 591 01 Žďár nad Sázavou  
tel.: +420 566 628 539, +420 566 625 808  
e-mail: ticzdarns@seznam.cz, www.zdarns.cz

IC – Zámek **Žďár n. S.**, Zámek 11, 591 02 Žďár n. S.  
tel.: +420 566 629 152, +420 602 565 309  
e-mail: itc@zamekzdar.cz, www.zamekzdar.cz





## Žďár nad Sázavou – Staré Ransko – Žďár nad Sázavou

**Výchozí místo** Žďár nad Sázavou

**Cílové místo** Žďár nad Sázavou

**Vzdálenosti** Žďár nad Sázavou (0 km) – Polnička (3,7 km) – rozcestí Pod Kopcem (12,5 km) – Hluboká (14,1 km) – Staré Ransko (17,4 km) – rozcestí Pobočenský rybník (18,7 km) – rozcestí Sajfertův buk (22,5 km) – rozcestí Podhorská louka (24,1 km) – rozcestí Synkův kopec (26,2 km) – rozcestí Račinský les (31,3 km) – rozcestí Talský Mlýn (37,5 km) – Žďár nad Sázavou (38,4)

**Typ kola** horské, trekové

**Povrch** lesní cesty, polní cesty, asfalt

**Turistické cíle** poutní kostel sv. Jana Nepomuckého na Zelené hoře, Žďár nad Sázavou [www.zelena-hora.eu](http://www.zelena-hora.eu), zámek Žďár nad Sázavou [www.zamekzdar.cz](http://www.zamekzdar.cz), Muzeum knihy Žďár nad Sázavou [www.nm.cz](http://www.nm.cz), Regionální muzeum města Žďáru nad Sázavou [www.muzeumzdar.cz](http://www.muzeumzdar.cz)



14 celkem 38,4 km | náročnost 2





1



2



3



4



5

- 1 Žďár nad Sázavou – poutní kostel sv. Jana Nepomuckého na Zelené hoře
- 2 Žďár nad Sázavou
- 3 Ostrov nad Oslavou – viadukt
- 4 Obyčtov – kostel Navštívení Panny Marie
- 5 Žďár nad Sázavou

## Ze Žďáru nad Sázavou do Nového Města na Moravě

Výlet zahájíme ve **Žďáru nad Sázavou**. Přímo na náměstí je rozcestník, od kterého vyjedeme po modré k ŽST, kde odbočíme vlevo na červenou značku směr **Peršlík – rybník**. Od rybníku pokračujeme dále po červené do **Březí nad Oslavou**. Z Březí pojedeme po silnici do obce **Kotlasy** a pak znovu po červené do **Radostína**. Dál se vydáme po silnici do **Kněževse**, ve které odbočíme vlevo kolem rybníku Výпустek. Krátce stoupáme mezi poli a pak už převážně sjíždíme kolem rybníku Krajinka a lesem, kde se napojíme na červenou značku. Ta nás dovede do **Ostrova nad Oslavou**, odkud budeme pokračovat po červené směr **Nové Město – nám.** Za obcí podjedeme pod pěkným viaduktem, za kterým odbočíme z asfaltky na polní cestu do **Obyčtova**, a již cestou se můžeme pokochat výhledem na poutní kostel Navštívení Panny Marie, postavený ve tvaru želvy. Po červené se dostaneme až do bodu, kde kříží hlavní silnici. Zde červenou značku opustíme a odbočíme vlevo směrem na **Hlinné**. V Hlinném zahneme vpravo na cyklotrasu 5256, která nás přivede do **Řečice**, odkud pojedeme po silnici přes **Petrovice** do **Nového Města na Moravě**.

**Nové Město na Moravě** bylo založeno v polovině 13. století a pyšní se řadou historických památek, mezi něž patří renesanční zámek z 16. stol. – dnes sídlo Horácké galerie, renesanční stará radnice z roku 1555 či gotický kostel sv. Kunhuty s působivými vnějšími sgrafity.

Z Nového Města na Moravě se vrátíme do **Petrovic** a po trase 19 pojedeme přes **Slavkovic**, **Veselíčko** a **Mělkovic** zpátky do **Žďáru nad Sázavou**.

### informační centra

**TIC – cestovní kancelář SANTINI TOUR**  
náměstí Republiky 24, 591 01 Žďár nad Sázavou  
tel.: +420 566 628 539, +420 566 625 808  
e-mail: ticzdarns@seznam.cz, www.zdarns.cz

**IC – Zámek Žďár n. S.**, Zámek 11, 591 02 Žďár n. S.  
tel.: +420 566 629 152, +420 602 565 309,  
e-mail: itc@zamekzdar.cz, www.zamekzdar.cz

**IC Nové Město na Moravě**, Vratislavovo náměstí 114  
592 31 Nové Město na Moravě, tel.: +420 566 598 750  
e-mail: ic@nmnm.cz, http://infocentrum.nmnm.cz



## Žďár nad Sázavou – Nové Město na Moravě – Žďár nad Sázavou

**Výchozí místo** Žďár nad Sázavou

**Cílové místo** Žďár nad Sázavou

**Vzdálenosti** Žďár nad Sázavou (0 km) – rozcestí Peršlík – rybník (5 km) – Břeží nad Oslavou (7,2 km) – Kotlasy (8,8 km) – Radostín nad Oslavou (12,7 km) – Kněževés (14,2 km) – Ostrov nad Oslavou (18,3 km) – Obyčtov (20,1 km) – Hlinné (25,8 km) – Řečice (28,2 km) – Petrovice (31,8 km) – Nové Město na Moravě (33,8 km) – Petrovice (35,9 km) – Slavkovice (38,5 km) – Veselíčko (40,6 km) – Mělkovice (41,9 km) – Žďár nad Sázavou (45 km)

**Typ kola** horské, trekové

**Povrch** lesní cesty, polní cesty, asfalt

**Turistické cíle** poutní kostel sv. Jana Nepomuckého na Zelené hoře

Žďár nad Sázavou [www.zelena-hora.eu](http://www.zelena-hora.eu), zámek Žďár nad Sázavou

[www.zamekzdar.cz](http://www.zamekzdar.cz), Muzeum knihy Žďár nad Sázavou [www.nm.cz](http://www.nm.cz),

Regionální muzeum města Žďáru nad Sázavou [www.muzeumzdar.cz](http://www.muzeumzdar.cz),

Horácké muzeum Nové Město na Moravě [http//hm.nmm.cz](http://hm.nmm.cz),

Horácká galerie Nové Město na Moravě [http//horackagalerie.cz](http://horackagalerie.cz)



15 celkem 45 km | náročnost 3





1




2



3



4



5

- 1 Studánka Páně
- 2 Janštejn – zřícenina hradu
- 3 Cesta k hradu Roštejn
- 4 Roštejn – hrad
- 5 Batelov – kostel sv. Petra a Pavla

## Na kole do Jihlavských vrchů

Výchozí bod je protáhlé náměstí v **Batelově**, kterému dominuje barokní kostel sv. Petra a Pavla. Z náměstí se vydáme po silnici č. 134 společně s cyklotrasou 5128 směr **Nová Ves**. Hned za kostelem začneme mírně stoupat, projedeme obcí a za rybníkem zahájíme vydatnější stoupání pěknou stromovou alejí. Až do **Nové Vsi** bude naše cesta střídavě klesat a stoupat, až sjedeme do obce, kterou celou projedeme rovně. Za ní budeme stoupat až k rozcestníku **Janštejn**. Pokud si budete chtít prohlédnout zříceninu, musíte odbočit vpravo a vydat se po žluté úzkou kamenitou pěšinou k hradu. Cestička je pro kolo místy ne sjízdná, ale vzhledem k její délce to vůbec nevaří.

Pokračujeme po žluté, která zakrátko odbočuje vlevo lesní cestou do kopce k loveckému altánku **Lovu zdar**, poté doprava rovněž po žluté směr **U Obrázku**. Na rozcestí **U Obrázku** zahneme doleva na cyklotrasu 5126. Dojedeme na křižovatku cest, odbočíme vpravo vystoupáme na vrchol **Javořice**, nejvyšší hory Kraje Vysočina (837 m). Z vrcholu se vrátíme zpátky na trasu 5126 a cestou se můžeme zastavit u studánky Páně. Po cyklotrase 5126 dojedeme k rozcestníku **Na Průseku**, odkud nás cyklotrasa Greenway (Stezka řemesel a vyznání) společně s modrou turistickou značkou dovede okolo Malého pařezitého rybníku k **hradu Roštejn**.

Po případné prohlídce hradu se vydáme po žluté ve směru **Růžená**. Do obce Růžená se dostaneme sjezdem po silnici. Z Růžené pojedeme po cyklotrase 5092 do malebné výsky **Lovětín** a dál po ní zamíříme do **Rácovy** a zpět do **Batelova**.

### informační centra

Informační středisko MěÚ Telč, náměstí Zachariáše z Hradce 10, 588 56 Telč, tel.: +420 567 112 407  
+420 567 112 408, e-mail: info@telc.eu, www.telc.eu  
IC Třešť, Rooseweltova 462/6, 589 01 Třešť  
tel.: +420 567 234 567, e-mail: info@trest.cz  
www.trest.cz



## Batelov – Roštejn – Batelov

**Výchozí místo** Batelov

**Cílové místo** Batelov

**Vzdálenosti** Batelov (0 km) – Nová Ves (4,6 km) – rozcestí Janštejn (6,1 km) – rozcestí Lovu zdar – lovecká chata (8,7 km) – rozcestí U Obrázku (10,3 km) – Javořice (13,9 km) – rozcestí Na Průseku (17,7 km) – hrad Roštejn (22,2 km) – Růžená (24,5 km) – Lovětín (27,1 km) – Rácov (28,8 km) – Batelov (32,1 km)

**Typ kola** horské, trekové

**Povrch** lesní cesty, asfalt

**Turistické cíle** zřícenina hradu Janštejn, hrad Roštejn Doupě

[www.rostejn.wz.cz](http://www.rostejn.wz.cz), Expozice Spolku přátel betlémů Třešť [www.trest.cz](http://www.trest.cz),

Muzeum Vysočiny Jihlava, pobočka Třešť <http://muzeum.ji.cz>, synagoga Třešť

[www.trest.cz](http://www.trest.cz), Státní zámek a Zámecká galerie Telč [www.zamek-telc.eu](http://www.zamek-telc.eu),

Muzeum Vysočiny Jihlava, pobočka Telč <http://muzeum.ji.cz>, vyhlídková

věž kostela sv. Ducha Telč [www.telc.eu](http://www.telc.eu), vyhlídková věž kostela sv. Jakuba Telč

[www.telc.eu](http://www.telc.eu), rozhledna Oslednice Telč [www.telc.eu](http://www.telc.eu), Městská galerie Hasičský


dům Telč [www.telc.eu](http://www.telc.eu), Telčský dům Telč [www.telcskydum.cz](http://www.telcskydum.cz), Muzeum

techniky Telč [www.telc.eu](http://www.telc.eu)



16 celkem 32,1 km | náročnost 3





- 1 Rokštejn – zřícenina hradu
- 2 Brtnice – židovský hřbitov
- 3 Cestou nad Bitovčicemi
- 4 Údolí Jihlavy u Přímělkova
- 5 Brtnice – zámek

## Přírodní a historické krásy v okolí Brtnice

Výchozím bodem je **Brtnice**, odkud pojedeme z náměstí po cyklotrase 5111 směrem na **Uhřínovice**. Za městem odbočuje trasa 5111 doleva, my však pokračujeme rovně až do Uhřínovic. Tady se napojíme na trasu 5215 a přes **Komárovice** a **Svatoslav** dojedeme do **Luk nad Jihlavou**. Z tohoto městečka se vydáme po cyklostezce 26 Jihlava – Třebíč – Raabs, která vede kolem železničního podjezdu pod zámek a podél řeky Jihlavy směrem na **Bitovčice** a dál do **Přímělkova**, kde zpočátku stoupáme přes vesnici, až dorazíme k odbočce na Rokštejn (trasa 26). Vystoupáme již jen pár metrů a poté následuje ostrý sjezd ke zřícenině hradu Rokštejn. Objedeme ho a stále po trase 26 pokračujeme vzhůru do obce **Panská Lhota**, odkud následuje sjezd do vesničky **Dolní Smrčné**. Pak se jede do **Bransouz**, kde opustíme trasu 26 a vydáme se po hlavní silnici ke kruhovému objezdu. Z něho zamíříme výjezdem ve směru **Brtnice, Přibyslavice** a dále jedeme rovně po málo frekventované silničce na **Přibyslavice**. Dostaneme se do **Číchova**. Podjedeme železniční most a hned za ním odbočíme doprava na trasu 5111 směrem na **Brtnici**. Následuje dlouhé stoupání, po němž přijde sjezd kolem chatové osady, a znovu nás čeká stoupání do obce **Radonín**. I přes Radonín musíme stále do kopce. Kousek nad vesnicí se silnice stáčí vlevo, my pokračujeme rovně s modrou turistickou značkou a s trasou 5111 ve směru **Brtnice**. Po lesních cestách dojedeme k rozcestníku. Odbočíme u něj doleva na **Brtnici**. V závěru nás čeká sjezd do **Brtnice**, kde náš výlet skončí.

### informační centrum

IC Brtnice  
 náměstí Svobody 74, 588 32 Brtnice  
 tel.: +420 567 571 722,  
 e-mail: infocentrum@brtnice.cz  
 www.brtnice.cz



## Brtnice – Bransouze – Brtnice

**Výchozí místo** Brtnice

**Cílové místo** Brtnice

**Vzdálenosti** Brtnice (0 km) – Uhřínovice (3,3 km) – Komárovice (5,9 km) – Svatoslav (8,4 km) – Luka nad Jihlavou (10,8 km) – Bítovčice (14,5 km) – Přímělkov (17,9 km) – Panská Lhota (20,4 km) – Dolní Smrčné (22,4 km) – Bransouze (24,9 km) – Číchov (27,5 km) – Radonín (31,6 km) – Brtnice (36 km)

**Typ kola** horské, trekové

**Povrch** asfalt

**Turistické cíle** Muzeum Rodný dům Josefa Hoffmanna

Brtnice [www.brtnice.cz](http://www.brtnice.cz), Muzejní expozice „Z dávných i nedávných dob Brtnice a okolí“ [www.brtnice.cz](http://www.brtnice.cz), Muzeum Luka nad Jihlavou [www.lukanadjihlavou.cz](http://www.lukanadjihlavou.cz)



17 celkem 36 km | náročnost 2–3





1



2



3



4



5

- 1 Kamenný most U Lutriána
- 2 Cestou do Luk nad Jihlavou
- 3 Jihlava – brána Matky Boží
- 4 Luka nad Jihlavou – muzeum
- 5 Cyklotrasa u Jihlavy

## Z Jihlavy do Polné

Východním bodem je krajské město **Jihlava**. Z náměstí vyjždíme směrem dolů a odbočujeme do ulice Brněnská v levém dolním rohu náměstí. Z této ulice nás ukazatel naviguje vpravo k cyklotrase 26 **Jihlava – Třebíč – Raabs**, která nás vyvede z města. Pokračujeme kolem řeky Jihlavy a přes **Malý Beranov** dojedeme do **Luk nad Jihlavou**. V Lukách opustíme trasu 26 a vydáme se po trasu 5215 do **Kozlova** a dále do **Rytířska** a **Ždírcu**. Tady odbočíme vpravo na trasu 16 a přes **Věžničku** dojedeme do **Polné**.

Z Polné pokračujeme po cyklotrase 4157 ve směru **Věžnice**. Za Věžnicí dojedeme k rozcestí **U Lutriána**. Za tímto rozcestím se vydáme po trasu 4335 do **Kamenné**. Přejedeme přes středověký kamenný most při soutoku Zlatého potoku se Šlapankou. Most se nachází na původní Haberské stezce, jednom z nedůležitějších spojení raně středověkého českého státu, které umožňovalo spojení středu Čech s jižní Moravou.

V Kamenné odbočíme doprava a po silnici dojedeme do **Pozovic** a do **Štoků**. Ze Štoků pokračujeme po modré značce k rozcestí **Pod Serpentinkou**. Kousek nad rozcestím stoupá modrá úzkou pěšinkou, my tento úsek objedeme po silnici a zakrátko se na modrou opět napojíme. Po modré značce pokračujeme přes **Zbornou**, rozcestník **U Lyžaře – MHD**, projedeme lesem a přes pole, a když vjedeme znovu do lesa, dáme se po cestě, i když modrá odbočuje. Touto cestou přijedeme k místu, kde se opět setkáme s modrou značkou a s cyklotrasou R04, po které se vrátíme zpátky do centra **Jihlavy**.

### informační centra

**TIC Jihlava**, Masarykovo náměstí 96/2  
586 01 Jihlava, tel.: +420 567 167 158 – 9  
e-mail: tic@jihlava-city.cz, www.visitjihlava.eu

**TIC Jihlava – brána Matky Boží**, Věžní 4785/1  
586 01 Jihlava, tel.: +420 567 167 155 – 6  
e-mail: tic@jihlava-city.cz, www.visitjihlava.eu

**IC Polná**, Husovo náměstí 39  
588 13 Polná, tel.: +420 567 559 211  
e-mail: infocentrum@mu-polna.cz  
www.infocentrumpolna.cz





## Jihlava – Polná – Jihlava

**Výchozí místo** Jihlava

**Cílové místo** Jihlava

**Vzdálenosti** Jihlava (0 km) – Malý Beranov (7,1 km) – Luka nad Jihlavou (13,6 km) – Kozlov (18,6 km) – Rytířsko (20,7 km) – Ždírec (24,6 km) – Věžnička (26,6 km) – Polná (30,3 km) – Věžnice (35 km) – rozcestí U Lutriána (36,8 km) – Kamenná (39,4 km) – Pozovice (41,7 km) – Štoky (44,9 km) – rozcestí Pod Serpentinkou (47,5 km) – Zborná (54,1 km) – rozcestí U Lyžaře – MHD (55 km) – Jihlava (59,3 km)

**Typ kola** horské, trekové

**Povrch** lesní cesty, polní cesty, asfalt

**Turistické cíle** Muzeum Vysočiny Jihlava <http://muzeum.ji.cz>, Dům Gustava Mahlera Jihlava [www.mahler.cz](http://www.mahler.cz), Oblastní galerie Vysočiny Jihlava [www.ogv.cz](http://www.ogv.cz), Jihlavské podzemí Jihlava [www.agricola.cz](http://www.agricola.cz), ZOO Jihlava [www.zoojihlava.cz](http://www.zoojihlava.cz), Muzeum Luka nad Jihlavou [www.lukanadjihlavou.cz](http://www.lukanadjihlavou.cz), koupaliště Vodní ráj Jihlava [www.vodniraj.cz](http://www.vodniraj.cz), Městské muzeum Polná [www.muzeum-polna.cz](http://www.muzeum-polna.cz), Regionální židovské muzeum Polná [www.mesto-polna.cz](http://www.mesto-polna.cz), chrám Nanebevzetí Panny Marie Polná [www.infocentrumpolna.cz](http://www.infocentrumpolna.cz)



18 celkem 59,3 km | náročnost 3





1



2



3



4



5

- 1 Jihlava – Masarykovo náměstí
- 2 Větrný Jeníkov – kostel Narození Panny Marie
- 3 Vyskytná nad Jihlavou – gotický kostel sv. Vavřince
- 4 Černý rybník
- 5 Jihlava – cyklostezka R04 kolem řeky Jihlavy

## Z Jihlavy do Větrného Jeníkova

Trasa výletu začíná na Masarykově náměstí v **Jihlavě**. Svoji rozlohou patří k největším historickým náměstím u nás. Jeho bohatou historií zde dokládají četné zachovalé domy všech historických slohů, majestátní morový sloup a dvě kamenné kašny zdobené sochami antických bohů vod Neptuna a Amfitrité. Nepřehlédnutelnou stavbou je barokní kostel sv. Ignáce z Loyoly, k němuž přiléhá bývalá jezuitská kolej. Na jejím nádvoří se nachází vstup do jihlavského podzemí, které patří k druhému největšímu v ČR. V blízkosti kostela sv. Ignáce z Loyoly stojí krásná budova radnice, která vznikla spojením tří gotických domů.

Z náměstí se vydáme v horním levém rohu **ulic Benešovou** a odbočíme vpravo do **Věžní ulice** s pozůstatky hradeb. Zde se napojíme na trasu R04, která nás vyvede z města. Podjedeme přivaděč k dálnici, křižujeme hlavní silnici a pokračujeme **Hybráleckou ulicí** již bez značení. Po silnici dojedeme do **Hybrálce** a pokračujeme do **Smrčné**. Ze Smrčné vyjedeme po zelené značce do **Větrného Jeníkova** a projedeme kolem **Černého rybníka**. Z Větrného Jeníkova se vydáme po silnici směrem na obec **Bílý Kámen**. Asi po 1,5 km odbočíme vpravo na silničku, která nás přivede k osadě **U Trojanů**. Na hrázi **Trojanského rybníka** se napojíme na žlutou značku, podle které dorazíme až k silnici. Tam odbočíme vlevo a dojedeme do **Hlávkova** a **Bílého Kameně**. Zde se napojíme na cyklotrasu 5215, která nás přes **Vyskytnou nad Jihlavou** a **Rantířov** přivede na kraj **Jihlavy**. Odsud už se vrátíme do centra po ulicích bez značení.

### informační centra

**TIC Jihlava**, Masarykovo náměstí 96/2  
586 01 Jihlava, tel.: +420 567 167 158 – 9  
e-mail: tic@jihlava-city.cz, www.visitjihlava.eu

**TIC Jihlava – brána Matky Boží**, Věžní 4785/1  
586 01 Jihlava, tel.: +420 567 167 155 – 6  
e-mail: tic@jihlava-city.cz, www.visitjihlava.eu



## Jihlava – Větrný Jeníkov – Jihlava

**Výchozí místo** Jihlava

**Cílové místo** Jihlava

**Vzdálenosti** Jihlava (0 km) – Hybrálec (5 km) – Smrčné (11,3 km) – Větrný Jeníkov (15,8 km) – Hlávkov (22 km) – Bílý Kámen (23,3 km) – Vyskytná nad Jihlavou (25,7 km) – Rantířov (27,8 km) – Jihlava (33,2 km)

**Typ kola** horské, trekové

**Povrch** lesní cesty, polní cesty, asfalt

**Turistické cíle** Muzeum Vysočiny Jihlava <http://muzeum.ji.cz>, Dům Gustava Mahlera Jihlava [www.mahler.cz](http://www.mahler.cz), Oblastní galerie Vysočiny Jihlava [www.ogv.cz](http://www.ogv.cz), Jihlavské podzemí Jihlava [www.agricola.cz](http://www.agricola.cz), ZOO Jihlava [www.zoojihlava.cz](http://www.zoojihlava.cz), Pivovar Jihlava – exkurze [www.pivovar-jihlava.cz](http://www.pivovar-jihlava.cz), Radniční pivovar Jihlava – exkurze [www.radnicni-jihlava.cz](http://www.radnicni-jihlava.cz), koupaliště Vodní ráj Jihlava [www.vodniraj.cz](http://www.vodniraj.cz)



19 celkem 33,2 km | náročnost 2–3





1




2



3



4



5

- 1 Cyklostezka Přibyslav – Sázava
- 2 Polná – kostel Nanebevzetí Panny Marie
- 3 Kamenný most U Lutriána
- 4 Přibyslav – socha J. Žižky
- 5 Přibyslav – zámek

## Malebná krajina mezi Přibyslaví a Polnou

Tento výlet doporučujeme zahájit v **Polné**. Určitě vás zaujme nepřehlédnutelný renesanční zámek – dnes muzeum. Přímo na náměstí se nachází řada cenných měšťanských domů. Náměstí dominuje mohutný trojlodní děkanský kostel Nanebevzetí Panny Marie – jedna z největších sakrálních staveb u nás. V dolní části náměstí je kostel sv. Anny, v horní části města je uzavřený celek židovského ghetta se synagogou z roku 1682.

Vyjedeme z náměstí po cyklotrase 4336, pojedeme okolo rybníka a odbočíme vpravo na cyklotrasu 4157 směrem na **Věžnici**. Projedeme Věžnici a za ní je možné odbočit doprava k historickému kamennému mostu U Lutriána. Vrátime se zpět na silnici, dáme se do **Šlapanova** a tam odbočíme na **Kněžskou**, kam přijedeme po modré trase. Po ní budeme pokračovat přes **Dlouhou Ves** do **Dvorka**. Odsud pak pojedeme po silnici s cyklotrasou 4335 a později 16 do **Přibyslavi**. Projedeme Přibyslav a pod památníkem se sochou Jana Žižky odbočíme vpravo k železniční stanici, kde začíná **cyklostezka Přibyslav – Sázava**, která je vybudována na původní železniční trati. Ujijeme si 9 km pohodové jízdy po asfaltovém povrchu krásnými zákoutími zdejší přírody. V **Sázavě** na konci cyklostezky odbočíme vpravo směrem na **Matějov**. Z Matějova se vydáme po modré značce až do **Rudolce**. Za Rudolcem opustíme modrou a přes obce **Janovice** a **Záborná** zamíříme zpět do **Polné**, kde náš výlet skončí.

### informační centra

IC Polná, Husovo náměstí 39, 588 13 Polná  
tel.: +420 567 559 211, e-mail: infocentrum@mu-polna.cz  
www.infocentrumpolna.cz

IC Přibyslav, Bechyňovo nám. 45, 582 22 Přibyslav  
tel.: +420 569 484 361, e-mail: ic@pribyslav.cz  
www.kzmpribyslav.cz



## Polná – Přibyslav – Polná

**Výchozí místo** Polná

**Cílové místo** Polná

**Vzdálenosti** Polná (0 km) – Věžnice (4,9 km) – Šlapanov (8,9 km) – Kněžská (10,9 km) – Dlouhá Ves (12,7 km) – Dvůrek (14,4 km) – Přibyslav (17,4 km) – Sázava (27,5 km) – Matějov (30,9 km) – Rudolec (37,6 km) – Janovice (41,2 km) – Záborná (43,4 km) – Polná (46 km)

**Typ kola** horské, trekové

**Povrch** lesní cesty, polní cesty, asfalt

**Turistické cíle** Městské muzeum Polná [www.muzeum-polna.cz](http://www.muzeum-polna.cz), Regionální židovské muzeum Polná [www.mesto-polna.cz](http://www.mesto-polna.cz), chrám Nanebevzetí Panny Marie Polná [www.infocentrumpolna.cz](http://www.infocentrumpolna.cz), Hasičské muzeum CHH Přibyslav [www.chh.cz](http://www.chh.cz), Městské muzeum Přibyslav [www.kzmpribyslav.cz](http://www.kzmpribyslav.cz)



20 celkem 46 km | náročnost 2





1



2



3



4



5

- 1 U Předína
- 2 Telč
- 3, 4 Nová Říše – kostel sv. Petra a Pavla
- 5 Okolí Krasonic

## Na kole z Telče do Želetavy

Výlet zahájíme na náměstí v **Telči**. Vydáme se ulicí Na Můstku po červené značce k rozcestníku **Telč – nám.** Napojíme se na cyklotrasu 5125 a jedeme ve směru **Nová Říše**. Ve **Zvolenovicích** odbočíme vlevo na trasu 5123 a stoupáme do vesničky **Rozsíčky**. Pokračujeme po červené k rozcestí **Moučkův kopec**. Zde vyměníme červenou za žlutou ve směru **Pilka – bus**. U **Vývozního rybníka** opustíme trasu 5123 a pokračujeme po žluté, která asi 1 km za rybníkem prudce odbočí do lesa na pěšinku. My jedeme dál po lesní cestě, až se dostaneme na křižovatku, kde odbočíme vlevo. Po chvíli se opět napojíme na žlutou značku, která nás dovede k rozcestí **Pilka – bus**. Až k chatám následujeme stále žlutou značku. Ta zde odbočí vpravo, ale my se dáme rovně za závorou dál v lese po asfaltce. Přijedeme opět k závoře a na křižovatku, kde odbočíme doprava za závorou. Dostaneme se na další křižovatku, kde naši cestu protíná cyklotrasa 5092. My však odbočíme na druhou neznačenou cestu vlevo. Pojedeme rovně cestou za závorou do **Hladova** a z něho po polní cestě do **Opatova**. Zpočátku se můžeme orientovat i podle žluté značky, ta ale po chvíli z naší cesty odbočí vpravo. Z **Opatova** pokračujeme po silnici s trasou 5216 směrem **Předín**. Tady přijedeme k hlavní silnici a zahneme vlevo. Vyjedeme asi 100 m do kopce a dáme se doprava směrem **Želetava**.

Projedeme Želetavu a na konci obce odbočíme vlevo na silnici 410 směrem **Jemnice**. Dojedeme do **Krasonic** a po silnici směrem na **Novou Říši** a **Zvolenovice** se vrátíme zpátky do **Telče**.

### informační centrum

Informační středisko MěÚ Telč  
 náměstí Zachariáše z Hradce 10, 588 56 Telč  
 tel.: +420 567 112 407, +420 567 112 408  
 e-mail: info@telc.eu  
 www: telc.eu



## Telč – Želetava – Telč

**Výchozí místo** Telč

**Cílové místo** Telč

**Vzdálenosti** Telč (0 km) – Zvolenovice (4,7 km) – Rozsíčky (6,2 km) – Hladov (19,3 km) – Opatov (23,4 km) – Předín (26,8 km) – Želetava (33,2 km) – Krasonice (38,6 km) – Nová Říše (43,7 km) – Zvolenovice (49 km) – Telč (53,3 km)

**Typ kola** horské, trekové

**Povrch** lesní cesty, polní cesty, asfalt

**Turistické cíle** Státní zámek a Zámecká galerie Telč [www.zamek-telc.eu](http://www.zamek-telc.eu), Muzeum Vysočiny Jihlava, pobočka Telč <http://muzeum.ji.cz>, vyhlídková věž kostela sv. Ducha Telč [www.telc.eu](http://www.telc.eu), vyhlídková věž kostela sv. Jakuba Telč [www.telc.eu](http://www.telc.eu), rozhledna Oslednice Telč [www.telc.eu](http://www.telc.eu), Městská galerie Hasičkův dům Telč [www.telc.eu](http://www.telc.eu), Telčský dům Telč [www.telcskydum.cz](http://www.telcskydum.cz), Muzeum techniky Telč [www.telc.eu](http://www.telc.eu)



21 celkem 53,3 km | náročnost 2-3







1



2



3



4



5



6

- 1 Pohled na Špičák
- 2 Třešť – zámek
- 3 NPR Velký Špičák
- 4 Okolí Čeříneku
- 5 Čertův hrádek
- 6 Jezdovice – kamenný most

## K významným vrcholům Jihlavska – na Špičák a Čeřínek

Výlet zahájíme v městečku **Třešť**. Vyjedeme po trase 5090 směr **Kostelec**, která nás provede kolem zámku a soustavy rybníčků, až vystoupáme k památným **Douglasovým jedlím**. Dál budeme po lesních cestách mírně stoupat kolem vrcholu **Malého Špičáku** a pod **Popickým vrchem**. Na jednotlivých křižovatkách lesních cest doporučujeme orientaci podle mapy a turistického značení. V závěru této pěkné pasáže nás čeká náročnější terénní sjezd do **Kostelce**. Po trase 5090 pokračujeme do obce **Hutě**, kde odbočíme doprava a vystoupáme na vrchol **Čeřínek**. Odtud se vrátíme zpět až na křižovatku, kde jsme uhýbali k vrcholu, a dáme se z ní vpravo po trase 5090 k rozcestníku **Dolní Hutě**. Tady se napojíme na červenou značku a jedeme po ní k rozcestníku **Čertův hrádek – odb**. Zde odbočíme k **Čertovu hrádku**, který je skupinou mrazových srubů vytvářejících mohutnou skalní hradbu. Rozhodně stojí za návštěvu.

Po prohlídce tohoto pozoruhodného místa se vrátíme k rozcestníku **Čertův hrádek – odb**, pokračujeme po červené značce směrem na **Nový Rychnov** a po chvíli se napojíme na asfaltovou lesní cestu. Po této asfaltce pokračujeme dál, i když červená odbočí vlevo. Cesta nás dovede k hlavní silnici, na které zahneme vlevo na **Nový Rychnov**. Z Nového Rychnova se po trase 5129 přes **Rohoznou** a **Spělov** dostaneme do **Jezdovic**. Přijedeme k rozcestníku Jezdovice a vydáme se po zelené. Přejedeme Třeštský potok, za ním odbočíme vpravo k rybníku, před rybníkem pak zamíříme doleva a přes **Otův Dvůr** dorazíme zpět do **Třeště**.

### informační centrum

IC Třešť  
Roosewelta 462/6, 589 01 Třešť  
tel.: +420 567 234 567  
e-mail: info@trest.cz  
www.trest.cz





## Třešť – Čeřínek – Třešť

**Výchozí místo** Třešť

**Cílové místo** Třešť

**Vzdálenosti** Třešť (0 km) – rozcestník Třešť – hájovna (2,1 km) – Kostelec (13,1 km) – Cejle (15,1 km) – Hutě (18,2 km) – rozcestník Čeřínek – tur. chata (19,2 km) – Hutě (20,2 km) – rozcestník Dolní Hutě (22 km) – rozcestník Čertův hrádek – odb. (24 km) – rozcestník Čertův hrádek (24,4 km) – Nový Rychnov (29,3 km) – Rohozná (34,3 km) – Spělov (38,6 km) – Jezdovice (41,8 km) – Třešť (45,7 km)

**Typ kola** horské, trekové

**Povrch** lesní cesty, polní cesty, asfalt

**Turistické cíle** Muzeum Vysočiny Třešť [www.trest.cz](http://www.trest.cz), Expozice Spolku přátel betlémů v Třešti [www.trest.cz](http://www.trest.cz), synagoga Třešť [www.trest.cz](http://www.trest.cz), židovský hřbitov Třešť [www.trest.cz](http://www.trest.cz), naučná stezka Čeřínek, naučná stezka Špičák



22 celkem 45,7 km | náročnost 3





1



2



3



4

- 1 Velký pařezitý rybník
- 2 Roštejn – hrad
- 3 Telč
- 4 Javořice – nejvyšší hora Vysočiny

## Z Třeště do Telče

Město **Třešť** je známé především výrobou papírových a dřevěných betlémů. Z náměstí vyrazíme po cyklotrase 16 směrem **Čenkov, Růžená** a **hrad Roštejn**. Tento původně gotický strážní hrad, stojící na skalnatém ostrohu, byl v 16. století přestavěn na renesanční lovecké sídlo.

Od rozcestníku **Pod Roštejnem** se napojíme na modrou značku a pokračujeme po ní k rozcestí **Na Průseku**. Odtud můžeme vystoupat na nejvyšší horu Vysočiny **Javořici** (837 m), a to část po trase 5126 a dál nezačenou cestou vedoucí na vrchol Javořice přes studánku Paně. Z tohoto místa se vrátíme zpět stejnou cestou k rozcestí **Na Průseku** a po cyklotrase 5126 přijedeme do obce **Řánsná** a dál do **Vanova**. Na konci Vanova odbočíme vpravo a dojedeme k rozcestí **Vanov** s červenou značkou, po které se dáme kolem kaple sv. Karla až do **Telče**.

Hlavní turistickou zajímavostí Telče jsou nádherné dlouhé řady průčelí měšťanských domů podél náměstí. Historickou část města obklopují hradby se dvěma městskými branami. Za výstup rozhodně stojí věže kostelů sv. Ducha a sv. Jakuba. Severozápadní konec náměstí se pyšní zámek s pozoruhodnými renesančními sály.

Po prohlídce náměstí, malebných zákoutí uliček a parků Telče se vydáváme zpět Dolní bránou. Za ní odbočíme vpravo a jedeme okolo **Štěpnického rybníka**, až se napojíme na trasu 5091, která nás přes **Mysliboř, Sedlejev** a **Panenskou Rozsíčku** přivede zpět do **Třeště**. Cestou za Panenskou Rozsíčkou si můžeme udělat malou zajiždku k **pramenu Moravské Dyje**. Dojedeme k němu po zeleně značené trase.

### informační centra

IC Třešť, Rooseweltova 462/6, 589 01 Třešť  
tel.: +420 567 234 567  
e-mail: info@trest.cz, www.trest.cz

Informační středisko MěÚ Telč  
náměstí Zachariáše z Hradce 10, 588 56 Telč  
tel.: +420 567 112 407, +420 567 112 408  
e-mail: info@telc.eu, www.telc.eu



## Třešť – Telč – Třešť

**Výchozí místo** Třešť

**Cílové místo** Třešť

**Vzdálenosti** Třešť (0 km) – Čenkov (3,4 km) – Růžena (5,1 km) – rozcestí hrad Roštejn (7,4 km) – rozcestník Pod Roštejnem (7,9 km) – rozcestí Na Průseku (12,3 km) – rozcestí Javořice (15,9 km) – rozcestí Na Průseku (19,6 km) – Řásná (22 km) – Vanov (24,5 km) – Telč (28,9 km) – Mysliboř (33,2 km) – Sedlejev (35,3 km) – rozcestí Pramen Moravské Dyje (37,3 km) – Panenská Rozšíčka (40,7 km) – Třešť (45 km)

**Typ kola** horské, trekové

**Povrch** lesní cesty, polní cesty, asfalt

**Turistické cíle** Expozice Spolku přátel betlémů Třešť [www.trest.cz](http://www.trest.cz), Muzeum Vysočiny Jihlava, pobočka Třešť <http://muzeum.ji.cz>, synagoga v Třešti [www.trest.cz](http://www.trest.cz), Státní zámek a Zámecká galerie Telč [www.zamek-telc.eu](http://www.zamek-telc.eu), Muzeum Vysočiny Jihlava, pobočka Telč <http://muzeum.ji.cz>, vyhlídková věž kostela sv. Ducha Telč [www.telc.eu](http://www.telc.eu), vyhlídková věž kostela sv. Jakuba Telč [www.telc.eu](http://www.telc.eu), rozhledna Oslednice Telč [www.telc.eu](http://www.telc.eu), Městská galerie Hasičský dům Telč [www.telc.eu](http://www.telc.eu), Telčský dům Telč [www.telcskydum.cz](http://www.telcskydum.cz), Muzeum techniky Telč [www.telc.eu](http://www.telc.eu)



23 celkem 45 km | náročnost 3





- 1 Lipnice nad Sázavou – hrad
- 2 Humpolec
- 3 Humpolec – pomník obětem světových válek
- 4 Okolí Lipnice nad Sázavou
- 5 Kaliště – kostel sv. Jana Křtitele

## Z Humpolce po stopách osobností

Naším výchozím bodem je město **Humpolec**, proslulé jak bohatou historií, zajímavými památkami, tak i nezapomenutelným výrokem z kultovní komedie „Marečku, podejte mi pero!“.

Z Humpolce vyjíždíme po vedlejší silnici přes **Horní Rápotice** do **Kaliště**. Zde se nachází rodový dům uznávaného hudebního skladatele a dirigenta Gustava Mahlera a na návsi za kostelem je umístěn soubor moderních abstraktních kamenných plastik. Z Kaliště pokračujeme směrem na obec **Horní Paseka**. Tam však nedojedeme, protože odbočíme do vesničky **Rejčkov**. Z Rejčkova pokračujeme po silnici přes **Dobrou Vodu Lipnickou**, **Loukov** a **Dolní Město** do **Lipnice nad Sázavou**.

Město **Lipnice nad Sázavou** bylo založeno společně s hradem. K významným pamětihodnostem zde patří Památník Jaroslava Haška, hospoda U České koruny, kde rád vysedával právě Hašek a zrodily se zde světově proslulé „Osudy dobrého vojáka Švejka“, úhledné náměstí s kostelem sv. Víta a sochami, zřícenina Bílé věže, torzo Dolní brány, zvonice a další. Nejpůsobivější památkou je však jeden z nejmohutnějších českých šlechtických hradů – Lipnice. Založil jej na počátku 14. století mocný rod Lichtemburků a i přes nepřízeň osudu (obléhání a poboření za třicetileté války, ničivé požáry) ho mohou dodnes obdivovat řady turistů.

Z Lipnice sjedeme do **Dolního Dvora**, kde se napojíme na cyklotrasu č. 4155 a po ní se vrátíme do **Humpolce**.

### informační centra

IC Humpolec  
Havlíčkovo náměstí 91, 396 01 Humpolec  
tel./fax: +420 565 532 479  
e-mail: mekis@infohumpolec.cz  
www.infohumpolec.cz



## Humpolec – Lipnice nad Sázavou – Humpolec

**Výchozí místo** Humpolec

**Cílové místo** Humpolec

**Vzdálenosti** Humpolec (0 km) – Horní Rápotice (5,1 km) – Kaliště (7,4 km) – Rejčkov (13,7 km) – Dobrá Voda Lipnická (15 km) – Loukov (16,4 km) – Dolní Město (20,3 km) – Lipnice nad Sázavou (23,8 km) – Dolní Dvůr (25,3 km) – Čejov (35,8 km) – Humpolec (39,8 km)

**Typ kola** horské, trekové

**Povrch** lesní cesty, polní cesty, asfalt

**Turistické cíle** Muzeum Dr. Aleše Hrdličky Humpolec

[www.infohumpolec.cz](http://www.infohumpolec.cz), hrad Orlík u Humpolce [www.hrad-orlik.cz](http://www.hrad-orlik.cz),

Hliníkárium Humpolec [www.infohumpolec.cz](http://www.infohumpolec.cz), Včelařský skanzen

Humpolec [www.infohumpolec.cz](http://www.infohumpolec.cz), vyhlídková věž kostela sv. Mikuláše

Humpolec [www.infohumpolec.cz](http://www.infohumpolec.cz), Skanzen Zichpil Humpolec

[www.zichpil.cz](http://www.zichpil.cz), Rodný dům Gustava Mahlera Kaliště, hrad Lipnice nad

Sázavou [www.hrad-lipnice.eu](http://www.hrad-lipnice.eu), Památník Jaroslava Haška Lipnice nad

Sázavou [www.lipnicenadsazavou.cz](http://www.lipnicenadsazavou.cz)



24 celkem 39,8 km | náročnost 3





1



2



3



4



5

- 1 Okolí Kamenice nad Lipou
- 2 Kamenice nad Lipou – zámek
- 3 Kamenice nad Lipou – zámecký park
- 4 Pecovský rybník
- 5 Božejov – kostel sv. Jiří

## Po Partyzánské cestě bratrství z Kamenice nad Lipou

Východním bodem je město **Kamenice nad Lipou**. Vyrážíme po modré značce směrem na **Dráždany**. Zpočátku pojedeme pěknou alejí kolem Zámeckého rybníka, mineme Pecovský rybník a dostaneme se na rozcestí **Johanka – hájovna**. Dále pojedeme po zpevněné lesácké cestě až k rozcestí **Panský les**. Od něj pokračujeme stále s modrou po Partyzánské cestě bratrství, která připomíná zdejší odboj ke konci druhé světové války, až k hájovně a osadě **Dráždany**.

Za osadou **Dráždany** pojedeme po zpevněných cestách, až dorazíme k hájovně **Barborka**. Pokračujeme po modré výraznějším stoupáním pod vrchol **Nádavek**, kde je rozcestí **Pod Nádavkem**. Dojedeme do obce **Mezná**, v jejímž centru se ocitneme na křižovatce. Zde odbočíme vlevo a pojedeme po silnici, až po 2 km staneme na další křižovatce, kde odbočíme opět vlevo. Po chvíli přijedeme do vesničky **Vlášence-Drbohlavy**. Projedeme ji rovně směrem na **Božejov**, kam se dostaneme po vedlejší silnici. Z Božejova stoupáme přes obec **Střítež** až pod vrchol **Buček**. Dál projedeme vesničky **Krumvald**, **Drahoňov**, **Těmice** a **Dráčov**. Na kopečku za Dráčovem se můžeme rozhodnout, zda pojedeme dále po silnici až do Kamenice, nebo odbočíme na polní cestu vedenou krásnou lipovou alejí (památné stromořadí). Ta nás dovede ke statku a ke křižovatce se silnicí E551, kterou jenom mineme a za chvíli už pojedeme po hrázi **Pecovského rybníka**, kde u **Rudolfovy pily** zahneme doprava na modrou značku vedoucí podél říčky Kamenice zpět do výchozího bodu.

### informační centrum

IS – Zámek Kamenice nad Lipou  
 náměstí Čsl. Armády 1, 394 70 Kamenice nad Lipou  
 tel.: +420 565 432 343  
 e-mail: info@kamenicenl.cz  
 www.kamenicenl.cz



## Kamenice nad Lipou – Mezná – Kamenice nad Lipou

**Výchozí místo** Kamenice nad Lipou

**Cílové místo** Kamenice nad Lipou

**Vzdálenosti** Kamenice nad Lipou (0 km) – Drážďany (9 km) – Mezná (13,4 km) – Vlášence-Drbohlavy (15,4 km) – Božejov (18 km) – Střítež (20,5 km) – Krumvald (21,9 km) – Drahoňov (23,9 km) – Těmice (26 km) – Dráčov (28,7 km) – Kamenice nad Lipou (32,6 km)

**Typ kola** horské, trekové

**Povrch** lesní cesty, asfalt

**Turistické cíle** Městské muzeum Kamenice nad Lipou

[www.muzeumvsemismysly.cz](http://www.muzeumvsemismysly.cz), Uměleckoprůmyslové museum, pobočka Kamenice nad Lipou [www.upm.cz](http://www.upm.cz)



25 celkem 32,6 km | náročnost 2






1



2



3



4



5

- 1 Mnich – Památník slovanského bratrství
- 2 Kamenice nad Lipou – zámek
- 3 Cestou do Kamenice nad Lipou
- 4 Úzkokolejka
- 5 Hutský potok – přírodní památka

## Z Kamenice nad Lipou přes Mnich a Hutský potok

Startem a cílem tohoto výletu je město **Kamenice nad Lipou**. Od rozcestí **Kamenice nad Lipou – nám.** vyjždíme po cyklotrase 321 ve směru **Gabrielka**. Za ní odbočíme vpravo na cyklotrasu 1215, která nás přes **Bukovku** a **Betlém** přivede až do obce **Mnich**, kde koncem 2. světové války působila 15členná partyzánská skupina, která se sem přesunula nočními pochody z místa vysazení na Melechově. V noci z 5. na 6. května 1945 zde došlo k boji mezi partyzány a místní německou posádkou, přičemž do boje nečekaně zasáhl pancéřový oddíl SS. V nerovném boji tak padlo 10 našich, 2 sovětských a 1 jugoslávský partyzán. Všichni jsou pohřbeni ve společném hrobě na vyvýšeném místě nad obcí, kde nyní stojí Památník slovanského bratrství. K památníku se dostaneme od rozcestí **Mnich** směrem k rozcestí **Mnich – památník**. Pak se musíme vrátit zpět k rozcestí Mnich, odkud pokračujeme po žluté značce, která nás vyvede za obec na polní cestu. Pojedeme kopcovitým terénem kolem rybníka mezi poli a pastvinami přes okraj vesničky **Chválkov**, nad kterou ostře vystoupáme. Na okraji lesa se připojíme k málo frekventované silničce a lehkým stoupáním, po chvíli už lesem, dorazíme k malebnému nádražičku Chválkov při úzkorozchodné železnici. Přejedeme koleje a dál se dáme po žlutě značené asfaltce lesem v mírně zvlněném terénu. Přijedeme k rozcestníku **U Rytova** a odbočíme vpravo na cyklotrasu 1184, která nás společně s červenou značkou přivede přes přírodní památku Hutský potok až do **Kamenice nad Lipou**.

### informační centrum

IS – Zámek Kamenice nad Lipou  
 náměstí Čsl. armády 1, 394 70 Kamenice nad Lipou  
 tel.: +420 565 432 343  
 e-mail: info@kamenicenl.cz  
 www.kamenicenl.cz





## Kamenice nad Lipou – Mnich – Kamenice nad Lipou

**Výchozí místo** Kamenice nad Lipou

**Cílové místo** Kamenice nad Lipou

**Vzdálenosti** Kamenice nad Lipou (0 km) – Gabrielka (2 km) – Bukovka (7,8 km) – Betlém (10,3 km) – Mnich (13,2 km) – Chválkov (17 km) – rozcestí U Rytova (21,2 km) – Kamenice nad Lipou (31 km)

**Typ kola** horské, trekové

**Povrch** lesní cesty, polní cesty, asfalt

**Turistické cíle** Městské muzeum Kamenice nad Lipou

[www.muzeumvsemismysly.cz](http://www.muzeumvsemismysly.cz), Uměleckoprůmyslové museum, pobočka Kamenice nad Lipou [www.upm.cz](http://www.upm.cz)




26 celkem 31 km | náročnost 2





1



2



3



4



5

- 1 Pacov – zámek
- 2 Pacov – kostel sv. Václava
- 3 Pacov – děkanský kostel sv. Michaela archanděla
- 4 Nová Cerekev – synagoga
- 5 U obce Kámen

## Pacovskem na kole

Výchozí bod se nachází v **Nové Cerekvi**. Vyrazíme po cyklotrase 1219 ve směru na **Moravěč**. Z Moravče pokračujeme po silnici na **Lidmaňku** a **Lidmaň**. V Lidmani odbočíme doprava na cyklotrasu 321 a přes **Dobrou Vodu u Pacova** dojedeme do obce **Kámen**. Cestou se nám budou otvírat výhledy na hrad Kámen.

Nedaleko hradu je rozcestník **Kámen – hrad, bus**. Od něj se dáme po červené směrem na **Pacov**. Musíme dávat pozor na značení, protože červená po chvíli opustí polní cestu a 200 m vede po úzké pěšině okrajem lesa. Potom nás znovu navede na lesáckou cestu kolem osady **Borkov**. Pokračujeme dále po červené, jejíž nejstrmější část se dá zleva objet lesní cestou. Poté, co cesta znovu křížuje červenou značku, se na ni napojíme a dojedeme na náměstí v **Pacově**.

Po prohlídce města vyrazíme od rozcestí **Pacov náměstí** po modré ve směru **Nová Ves** a **Nová Cerekev**. Projedeme dubovou alejí, ze které odbočíme doleva, a po chvíli se dostaneme do **Nové Vsi**, kde zamíříme polní cestou kolem úchvatného železničního viaduktu. Za ním nás modrá povede do obce **Důl**. Pak se dáme po polních cestách přes vesničky **Nížká Lhota** a **Nový Dvůr**. Dál nás čeká stoupání v terénu po suťovité úvozové cestě. Po modré jedeme až k železniční trati, kde tuto značku opustíme a zahneme vlevo. Přejedeme trať a pokračujeme do obce **Proseč**. Po příjezdu k hlavní silnici odbočíme vpravo a napojíme se na trasu 1219 vedoucí do obce **Leskovice**. Cestou se k nám opět připojí modrá značka, provede nás Leskoviciemi a míří zpět do **Nové Cerekve**, kde náš výlet končí.

### informační centra

IC Pacov, náměstí Svobody 1, 395 01 Pacov  
tel.: +420 565 455 100, e-mail: infocentrum@mestopacov.cz  
www.mestopacov.cz, www.zamekpacov.cz

IC Kulturních zařízení města Pelhřimova  
Masarykovo náměstí 10, 393 01 Pelhřimov  
tel.: +420 565 326 924, e-mail: ic@kzpe.cz  
www.pelhrimovsko.cz



## Nová Cerekev – Pacov – Nová Cerekev

**Výchozí místo** Nová Cerekev

**Cílové místo** Nová Cerekev

**Vzdálenosti** Nová Cerekev (0 km) – Moraveč (3 km) – Lidmaň (6,3 km) – Lidmaňka (7,6 km) – Dobrá Voda u Pacova (10,5 km) – Kámen (13 km) – Borkov (15,6 km) – Pacov (20,1 km) – Nová Ves (22,7 km) – Důl (24,1 km) – Nížká Lhota (25,8 km) – Nový Dvůr (27 km) – Proseč (28,3 km) – Leskovice (31,3 km) – Nová Cerekev (34 km)

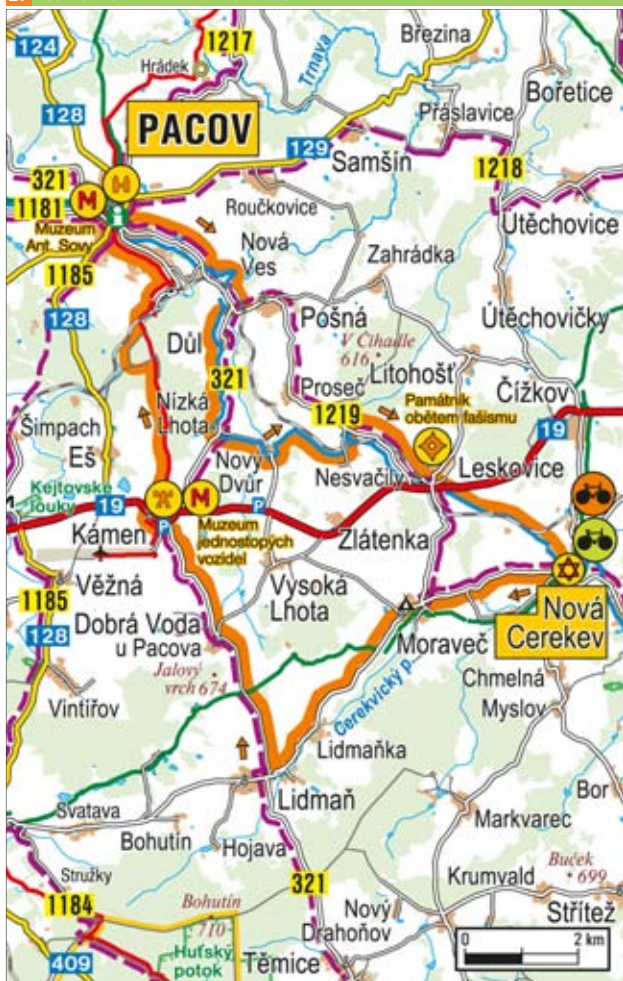
**Typ kola** horské, trekové

**Povrch** lesní cesty, polní cesty, asfalt. Značná část trasy je vedena po polních cestách, které mohou být po vydatných deštích rozbahněné.

**Turistické cíle** hrad Kámen [www.hradkamen.cz](http://www.hradkamen.cz), Městské muzeum Antonína Sovy Pacov [www.zamekpacov.cz](http://www.zamekpacov.cz)



27 celkem 34 km | náročnost 3





- 1 Horní Cerekev – zámek
- 2 Čeřínek – turistická chata
- 3 Vrchol Čeříнку
- 4 Cestou z Čeříнку
- 5 Batelov – zámek
- 6 Nový Rychnov – kostel Nanebevzetí Panny Marie

## Z Nového Rychnova na Čeřínek

Východním bodem je městečko **Nový Rychnov**. Projíždíme obcí a dál stoupáme po silničke do **Milíčova**. Hned na okraji vesničky odbočíme doprava na **Hojkov**. Na návsi zahneme zase doprava, sjedeme do údolí a opět stoupáme už přírodním parkem Čeřínek.

Na křižovatce v **Novém Hojkově** přejedeme na lesáckou silničku a zároveň s modrou značkou jedeme chvíli rovně ve směru **Čeřínek – tur. chata**. Držíme se stále lesácké cesty, i když modrá odbočuje vpravo, my se dáme až později po žluté k **turistické chatě Čeřínek** (738 m). Od chaty pokračujeme po červené směr **Cejle** a odsud po silnici po modré značce až do **Dolní Cerekve**.

V obci Dolní Cerekev vyměníme modrou značku za žlutou a jedeme směrem na **Batelov**. Trasa vede nenáročným terénem přes vesničku **Spělov**, okolo **Rýžovského rybníka** do **Batelova**. Z Batelova se vydáme do **Švábova** a **Horní Cerekve**. Za náměstím odbočíme vlevo na klidnou silnici 639, která nás kolem malebného nádraží zavede do vesničky **Hřiběcí**. U rozcestí **Hřiběcí** se dáme doprava a jedeme po žluté směr **Nová Buková – žst.** Asi po 1 km na okraji lesa odbočuje žlutá vlevo. Pokračujeme rovně po cestě bez značení okolo **rybníka Samson** do **Nové Bukové**. Dál zamíříme po žluté k rozcestí **Hájovna Hutě**. 200 m severovýchodně jsou zde v lese schované skály nazývané Liščí kameny, ke kterým nás zavede nepatrná odbočka vlevo asi 150 m před rozcestím.

Od hájovny pokračujeme po silnici po žluté do **Čejkova**. Z této vesničky pojedeme bez značení po silničke až do **Nového Rychnova**, kde náš výlet končí.

### informační centra

IC Třešť, Rooseweltova 462/6, 589 01 Třešť  
tel.: +420 567 234 567  
e-mail: info@trest.cz, www.trest.cz

IC Kulturních zařízení města Pelhřimova  
Masarykovo náměstí 10, 393 01 Pelhřimov  
tel./fax: +420 565 326 924  
e-mail: ic@kzpe.cz, www.pelhrimovsko.cz

## Nový Rychnov – Dolní Cerekev – Nový Rychnov

**Výchozí místo** Nový Rychnov

**Cílové místo** Nový Rychnov

**Vzdálenosti** Nový Rychnov (0 km) – Milíčov (2,4 km) – Hojkov (4,2 km) – Nový Hojkov (6,2 km) – rozcestí Čerínek – tur. chata (7,5 km) – Cejele (11,1 km) – Dolní Cerekev (14,5 km) – Spělův (16,8 km) – Batelov (21,4 km) – Švábov (24,3 km) – Horní Cerekev (27,3 km) – Hříběcí (29,7 km) – Nová Buková (33 km) – rozcestí Hutě – hájovna (36,2 km) – Čejkov (37,5 km) – Nový Rychnov (41 km)

**Typ kola** horské, trekové

**Povrch** lesní cesty, polní cesty, asfalt

**Turistické cíle** Muzeum Vysočiny Třešť [www.trest.cz](http://www.trest.cz), Expozice

Spolku přátel betlémů Třešť [www.trest.cz](http://www.trest.cz), synagoga Třešť

[www.trest.cz](http://www.trest.cz), židovský hřbitov Třešť [www.trest.cz](http://www.trest.cz), Muzeum

Vysočiny Pelhřimov [www.muzeumpe.cz](http://www.muzeumpe.cz), Muzeum strašidel Pelhřimov

[www.pelhrimovsko.cz](http://www.pelhrimovsko.cz), Interaktivní peklo Pelhřimov [www.pelhrimovsko.cz](http://www.pelhrimovsko.cz),

Síň Lipských aneb První české MÚZYum Pelhřimov [www.pelhrimovsko.cz](http://www.pelhrimovsko.cz),

Muzeum rekordů a kuriozit Pelhřimov [www.muzeumrekorduakuriozit.cz](http://www.muzeumrekorduakuriozit.cz),

Expozice Zlaté české ručičky Pelhřimov [www.muzeumrekorduakuriozit.cz](http://www.muzeumrekorduakuriozit.cz),

Galerie M Pelhřimov [www.pelhrimovsko.cz](http://www.pelhrimovsko.cz)



28 celkem 41 km | náročnost 3






1



2



3



4



5

- 1 Pacov – kostel sv. Václava
- 2 Kámen – hrad
- 3 Černovice – židovský hřbitov
- 4 Černovice – kostel Povýšení sv. Kříže
- 5 Okolí obce Kámen

## Krásná příroda a zajímavé památky v okolí Pacova

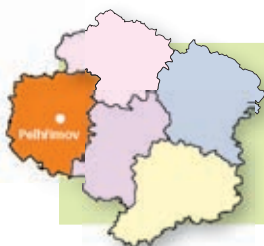
Po prohlídce historického centra **Pacova** se vydáme po silnici a cyklotrase 321 do 3,5 km vzdálené vsi **Důl**. Mineme malý rybník u zemědělského statku, vystoupáme k železničnímu přejezdu a po chvíli se ocitneme na křižovatce u nevelkého přírodního koupaliště. Odbočíme doprava do mírného svahu, projedeme obcí Důl a zamíříme na prašnou cestu, která stoupá mezi poli k okraji lesa, odkud sjedeme do **Nízké Lhoty**. Napojíme se na silnici a zamíříme do obce **Kámen**. Za chvíli již pohlédneme na majestátně se tyčící hrad Kámen. Přijedeme na frekventovanou silnici č. 19 v obci a ta nás zavede k vjezdu do hradu.

Až si hrad prohlédneme, budeme pokračovat po stoupající vedlejší silnici k vesnici **Dobrá Voda u Pacova**. Cestou se nám naskytanou malebné zpětné pohledy na městečko s výraznou siluetou hradu. Projedeme Dobrou Vodou a po necelém 1 km odbočíme doprava na polní cestu značenou zeleně. Odtud začíná 5 km dlouhý terénní úsek zvlněnou krajinou, kde nejprve projedeme osadou **Trvziny** a krajem lesa se dostaneme k osadě **Lhotka** s myslivnou a četnými rybníky. Největší z nich se jmenuje Vaberák. Poté chvíli jedeme podél Černovického potoka, přijedeme na silnici a ta nás dovede do obce **Černovice**.

Z náměstí se vydáme na sever po cyklotrase 1184 až do obce **Střítež**, kde odbočíme doprava na trasu 1186. Po této trase pojedeme přes **Obrataň** a **Cetoraz**, až dorazíme ke křižovatce, na které zahne doprava na cyklotrasu 1181. Ta nás již vrátí do cílového města **Pacov**.

### informační centrum

IC Pacov  
náměstí Svobody 1, 395 01 Pacov  
tel.: +420 565 455 100  
e-mail: infocentrum@mestopacov.cz  
www.mestopacov.cz  
www.zamekpacov.cz



## Pacov – Černovice – Pacov

**Výchozí místo** Pacov

**Cílové místo** Pacov

**Vzdálenosti** Pacov (0 km) – Důl (3,7 km) – Nížká Lhota (5,4 km) – Kámen (7,3 km) – Dobrá Voda u Pacova (9,7 km) – Tvrziny (11,8 km) – Lhotka (12,8 km) – Černovice (17,2 km) – Střítež (19,6 km) – Obrataň (24,1 km) – Cetoraz (28,2 km) – Pacov (34,3 km)

**Typ kola** horské, trekové

**Povrch** lesní cesty, polní cesty, asfalt

**Turistické cíle** Městské muzeum Antonína Sovy Pacov [www.zamekpacov.cz](http://www.zamekpacov.cz), hrad Kámen [www.hradkamen.cz](http://www.hradkamen.cz)



29 celkem 34,3 km | náročnost 2–3





1



2



3



4



5

- 1 Vysočinou na kole
- 2 Pelhřimov
- 3 Stříbrná studánka
- 4 Rybník Kladiny
- 5 Křemešník – kostel Nejsvětější Trojice

## Křemešnickou vrchovinou z Pelhřimova na Křemešník

Výchozím bodem tohoto výletu je historické náměstí v **Pelhřimově**, odkud se musíme dostat na vedlejší silnici směrem na **Nový Rychnov** po trase 5129, která vede přes **Putimov** do **Proseče pod Křemešníkem**. V Proseči se napojíme na červenou turistickou značku, která nás povede kolem velkého ranče na polní cestu spojující pastviny nad obcí s lesy pod Křemešníkem. Dojedeme na hranu lesa, kde červená odbočuje doleva. My se vydáme vpravo na neznačenou cestu a dojedeme k **Ivaniným rybníčkům**. Tady odbočíme vlevo a přijedeme k rozcestí **Stříbrná studánka**. Od studánky pokračujeme po zelené značce přes rozcestí **Korce – bus** na silnici a po ní až na **Křemešník** (765 m). Z Křemešníku se dáme po červené značce, která nás přivede na naučnou stezku Křemešník. Dále již sledujeme naučnou stezku, mineme modrou značku s rozcestníkem **Pod Křemešníkem** a pokračujeme po naučné stezce, až se dostaneme k odbočce asfaltové cesty ještě před zastavením č. 3. Po ní se vydáme vpravo do **Branišova**. Z Branišova se pak jede po modré přes **Sedliště** do **Kladin**. Zde se napojíme na silnici a odbočíme z modré doleva, pokračujeme po silnici a po chvíli zahneme doprava. Cestou narazíme opět na modrou, která nás nasměruje doleva. Projedeme po hrázi mezi rybníky **Horní** a **Dolní Kladiny**. Podle modré značky dojedeme k silnici, odbočíme doleva a po silnici přes **Žirov** a **Velký Rybník** zamíříme po trase 5211 do **Kletečné**. V Kletečné zahneme na trasu 1223 a přes **Milotice**, **Vadčice**, **Kojčice**, **Krasíkovice** a **Radětín** se vrátíme zpátky do **Pelhřimova**.

### informační centrum

IC Kulturních zařízení města Pelhřimova  
 Masarykovo náměstí 10, 393 01 Pelhřimov  
 tel.: +420 565 326 924  
 e-mail: ic@kzpe.cz  
 www.pelhrimovsko.cz





## Pelhřimov – Křemešník – Pelhřimov

**Výchozí místo** Pelhřimov

**Cílové místo** Pelhřimov

**Vzdálenosti** Pelhřimov (0 km) – Putimov (4,2 km) – Proseč pod Křemešníkem (6,4 km) – rozcestí Stříbrná studánka (7,9 km) – rozcestí Korce – bus (8,7 km) – rozcestí Křemešník (10,1 km) – rozcestí Pod Křemešníkem (11,1 km) – Branišov (13,4 km) – Sedliště (15,3 km) – Kladiny (16,3 km) – Žirov (19,8 km) – Velký Rybník (23,1 km) – Kletečná (25,1 km) – Milotice (27 km) – Vadčice (27,7 km) – Kojčice (30 km) – Krasíkovice (32,8 km) – Radětín (34,8 km) – Pelhřimov (37 km)

**Typ kola** horské, trekové

**Povrch** lesní cesty, polní cesty, asfalt

**Turistické cíle** Muzeum Vysočiny Pelhřimov [www.muzeumpe.cz](http://www.muzeumpe.cz), Muzeum strašidel Pelhřimov [www.pelhrimovsko.cz](http://www.pelhrimovsko.cz), Interaktivní peklo Pelhřimov [www.pelhrimovsko.cz](http://www.pelhrimovsko.cz), Síň Lipských aneb První české MÚZUm Pelhřimov [www.pelhrimovsko.cz](http://www.pelhrimovsko.cz), Muzeum rekordů a kuriozit Pelhřimov [www.muzeumrekorduakuriozit.cz](http://www.muzeumrekorduakuriozit.cz), Expozice Zlaté české ručičky Pelhřimov [www.muzeumrekorduakuriozit.cz](http://www.muzeumrekorduakuriozit.cz), Galerie M Pelhřimov [www.pelhrimovsko.cz](http://www.pelhrimovsko.cz), rozhledna Pípalka



30 celkem 37 km | náročnost 3





1



2



3



4



5

- 1 Žirovnice – zámek
- 2 Svatá Kateřina – kostel sv. Kateřiny
- 3 Svatá Kateřina
- 4 Okolí Žirovnice
- 5 Počátky – kostel sv. Jana Křtitele

## Okolí Žirovnice a Počátek

Výlet zahájíme v **Počátkách**. Vyjždíme po trase 1114 směr **Metánov**. Po silničce dorazíme k božím mukám, kde odbočíme na zpevněnou polní cestu, po níž se dostaneme do **Jakubína**. Za ním pokračujeme dál po vedlejších cestách do **Metánova**. Potom na této trase následuje malebná osada **Lhota**. Tady opustíme trasu 1114, která vede až do Kamenice nad Lipou, a směrem doleva budeme stoupat po silnici do **Rodínova**. V obci objevíme červenou značku, která nás přivede k rozcestí. Odtud budeme pokračovat na **Žirovnici**. Do **Štítého** se podle značky dostaneme bez výraznějšího převýšení po polních a lesních cestách v krásné přírodě.

Ze Štítého až do **Žirovnice** se už jede po silničce s minimálním provozem. Dominantou tohoto města, proslulého výrobou knoflíků, je rozlehlý zámek, postavený na místě původní kamenné tvrže. Ze Žirovnice pokračujeme po červené značce až do **Počátek**. Za městem projedeme kolem plovárny u rybníka Budín. Pak vystoupáme terénem na kopec nad Počátky a po závěrečném sjezdu po polní cestě se do **Počátek** vrátíme.

Tento okruh si ještě můžeme doplnit kratším okruhem, který nás zavede do Svaté Kateřiny a k prameni řeky Jihlavy. Vyjedeme po silnici po červené značce, která vede do **Svaté Kateřiny**. Po prohlídce bývalých lázní, kostela sv. Kateřiny a pramene sv. Kateřiny se můžeme buď stejnou cestou vrátit do Počátek, nebo můžeme pokračovat po červené směrem na **Jihlávku**, kde se napojíme na cyklotrasu 1213. Ta nás zavede zpět do **Počátek**. Cestou je možné navštívit pramen řeky Jihlavy.

### informační centra

TIC Počátky, Palackého nám. 7, 394 64 Počátky  
tel.: +420 561 034 921, e-mail: infocentrum@pocatky.cz  
www.pocatky.cz

TIC Žirovnice, Branka 1, 394 68 Žirovnice  
tel.: +420 565 494 095, e-mail: tic@zironvice.cz  
www.zironvice.cz



## Počátky – Žirovnice – Počátky

**Výchozí místo** Počátky

**Cílové místo** Počátky

**Vzdálenosti** Počátky (0 km) – Jakubín (5 km) – Metánov (7,7 km) – Lhota (10,6 km) – Rodinov (13,8 km) – Štítné (18,3 km) – Žirovnice (24 km) – Počátky (28,2 km) + Počátky (0 km) – Svatá Kateřina (3,5 km) – Jihlávka (5 km) – pramen Jihlavy (6,4 km) – Počátky (10,1 km)

**Typ kola** horské, trekové

**Povrch** lesní cesty, polní cesty, asfalt

**Turistické cíle** Městské muzeum Počátky [www.pocátky.cz](http://www.pocátky.cz), Rodný dům Otokara Březiny Počátky [www.pocátky.cz](http://www.pocátky.cz), zámek Žirovnice [www.zirovnice.cz](http://www.zirovnice.cz), Špýchar Žirovnice [www.zirovnice.cz](http://www.zirovnice.cz), Pivovar Žirovnice [www.zirovnice.cz](http://www.zirovnice.cz), pramen sv. Kateřiny, pramen řeky Jihlavy



31 celkem 28,2 + 10,1 km | náročnost 2–3





1



2



3



4



5

- 1 Želiv – přehrada
- 2 Želiv – areál kláštera premonstrátů
- 3 Želiv – kostel Narození Panny Marie
- 4 Výhled od kaple sv. Anny
- 5 Červená Řečice

## Zajímavosti v okolí Želiva

Na výlet vyrazíme z prostranství před premonstrátským klášteřem v městečku **Želiv**. Z nádvoří projedeme branou mezi budovami kláštera. Za chvíli se napojíme na silnici 129 směr **Křelovice** a **Košetice**. Pojedeme kolem řeky Želivky a pak budeme stoupat do **Křelovic**. Z nich se vydáme po frekventovanější silnici.

V **Košeticích** opustíme rušné cesty a dál už budeme jezdit po opuštěných silničkách. Naším dalším cílem je hřbitov s barokní kaplí sv. Anny, obklopený mohutnými stromy. Je umístěn jako výrazná krajinná dominanta na vršku vyčnívající nad okolní krajinu. Sem se dostaneme z Košetic směrem na **Buřenice**. V Buřenicích odbočíme doprava směrem na **Kramolín**, ale před ním odbočíme doleva po modré značce, která nás úzkou silnicí dovede až ke hřbitovu a barokní kapli sv. Anny. Odtud sjíždíme do **Vyklantic**. Dále pokračujeme po silnici vedoucí do **Pacova**. Hned za obcí vyměníme na 1 km pole a louku za hustý les, kterým budeme klesat do **Útěchovic pod Stražištěm**, a klesání bude převažovat i dál do **Velké Chyšky**. Obcí sjedeme dolů až k zemědělskému statku, kde odbočíme doleva, a po vedlejších cestách postupně objedeme celý areál. Za ním se dáme vpravo po zpevněné cestě přes pole a pak dolů do údolí Trnavy. Stejně velký kopec jako dolů do údolí budeme muset nyní na druhé straně vyšlapat až na začátek vesničky **Samšín**. Ze Samšína dál po cyklotrase 1218 přes **Přáslavice**, **Útěchovice** a **Milotičky** do **Červené Řečice**. Pak se vydáme po silnici s trasou 1218 ve svazích nad vodní nádrží Želiv až do výchozího bodu.

### informační centrum

IC Humpolec  
 Havlíčkovo náměstí 91, 396 01 Humpolec  
 tel./fax: +420 565 532 479  
 e-mail: mekis@infohumpolec.cz  
 www.infohumpolec.cz



## Želiv – Červená Řečice – Želiv

**Výchozí místo** Želiv

**Cílové místo** Želiv

**Vzdálenosti** Želiv (0 km) – Křelovice (3,9 km) – Košnice (8,1 km) – Buřenice (11,9 km) – Vyklantice (16,2 km) – Útěchovice pod Stražištěm (18,1 km) – Velká Chyška (21,3 km) – Samšín (28,3 km) – Práslavice (30,1 km) – Útěchovice (33,9 km) – Milotičky (36 km) – Červená Řečice (40,1 km) – Želiv (44 km)

**Typ kola** horské, trekové

**Povrch** asfalt

**Turistické cíle** premonstrátský klášter Želiv [www.zeliv.eu](http://www.zeliv.eu),

Želivský klášterní pivovar Želiv [www.zeliv.eu](http://www.zeliv.eu)



32 celkem 44 km | náročnost 2–3





1



2



3



4

- 1 Dalešická přehrada
- 2 Vodní elektrárna Mohelno
- 3 Rozhledna Babylon
- 4 Rabštejn – zřícenina hradu

## Okolí vodní nádrže Dalešice

Na výlet vyjíždíme z **Dukovan** po Mlynářské a Energetické cyklotrase (pásové značení žlutá + bílá) k hrázi vodní nádrže **Mohelno**. Vyjedeme nad přehradu, od rozcestníku **Nad Moheleskou stepí** se vydáme po modré k rozcestí **Babylon – rozhledna** a odbočíme vlevo k rozhledně Babylon. Pokračujeme po trase 5108 přes vesničky **Kramolín** a **Popůvky** do **Hartvíkovic**.

V Hartvíkovicích můžeme navštívit Wilsonovu skálu a podívat se z výšky na Dalešickou přehradu. Pak pojedeme po silnici do obce **Třesov**, kde na křižovatce zahneme doleva na silnici 399, po které pokračujeme na most přes **Dalešickou přehradu**. Pak vystoupáme po silnici do protějšího svahu, kde po 500 m odbočíme vpravo na lesní cestu (trasa 5107). Dojedeme k rozcestí **Žleb**, odkud se dáme neznačenou cestou do **Třebenic** a dál po silniče přes obce **Plešice** a **Chroustov** až do **Stropešína**. Zde opět použijeme trasu 5107, která nás dovede do **Dalešic**. Projedeme kolem kostela sv. Petra a Pavla a kolem nepřístupného zámku. Dál pokračujeme přes louky, pole a lesem, až se dostaneme na silnici. Odbočíme vlevo a cca po 1 km sjezdu narazíme na rozcestí **Dalešická přehrada – hráz**. Odtud pojedeme po červené k rozcestníku **Pod Rabštejnem**. Tady musíme vzít kolo na rameno a zahnout vlevo na lesní pěšinu, která vede přes potůček do krátkého (100 m), ale prudkého kopce k dalšímu rozcestníku, od něhož si můžeme zajet 200 m vlevo k zřícenině hradu Rabštejn. Pak už naše trasa pokračuje po lesních cestách. Od rozcestníku **Vinohrádky** se po trase 5107 vrátíme zpět do **Dukovan**.

### informační centra

**IC jaderné elektrárny Dukovany**, 675 50 Dukovany  
tel.: +420 561 105 519, e-mail: infocentrum.edu@cez.cz  
www.cez.cz

**IC Hrotovice**, nám. 8. května 2, 675 55 Hrotovice  
tel.: +420 568 860 057, e-mail: icentrum@hrotovice.cz  
www.hrotovice.cz, otevřeno: květen – říjen

**TIC Národní dům Třebíč**, Karlovo nám. 47, 674 01 Třebíč  
tel.: +420 568 847 070, +420 568 610 021  
e-mail: info@mkstrebic.cz www.mkstrebic.cz  
www.visitstrebic.eu



## Dukovany – Dalešice – Dukovany

**Výchozí místo** Dukovany

**Cílové místo** Dukovany

**Vzdálenosti** Dukovany (0 km) – rozcestník Nad Mohelenskou stepí (4,5 km) – rozhledna Babylon (8,2 km) – Kramolín (9,9 km) – Popůvky (12,9 km) – Hartvíkovice (16,3 km) – Třesov (17,5 km) – rozcestník Žleb (27,5 km) – Třebenice (29 km) – Plešice (30,8 km) – Chroustov (31,9 km) – Stropošín (33,9 km) – Dalešice (37,9 km) – rozcestník Dalešická přehrada – hráz (43,4 km) – rozcestník Pod Rabštejnem (47,8 km) – rozcestník Vinohrádky (49,5 km) – Dukovany (54 km)

**Typ kola** horské, trekové

**Povrch** lesní cesty, polní cesty, asfalt

**Turistické cíle** rozhledna Babylon Kramolín [www.obeckramolin.cz](http://www.obeckramolin.cz), Muzeum rakousko-uherského pivovarnictví Dalešice [www.pivovar-dalesice.cz](http://www.pivovar-dalesice.cz), Informační centrum jaderné elektrárny Dukovany a Informační centrum vodní elektrárny Dalešice [www.cez.cz](http://www.cez.cz)




33 celkem 54 km | náročnost 3





1



2



3



4



5

- 1 Jaroměřice nad Rokytnou – zámek
- 2 Hrotovice – zámek
- 3 Dalešická přehrada
- 4 Dalešice – zámek
- 5 Dalešice – pivovar

## Do krajiny v okolí Jaroměřic nad Rokytnou

Vyjíždíme z půvabného městečka **Jaroměřice nad Rokytnou**. Městskou památkovou zónu tvoří náměstí s barokním sloupem Nejsvětější Trojice a klasicistní kašnou. Nejvýznamnější zdejší památkou je jeden z nejmohutnějších zámků u nás i v Evropě. K zámeckému areálu patří farní a zámecký kostel sv. Markéty. U zámku se též rozkládá francouzská zahrada a anglický park s barokními sochami antických bohů a bohyň.

Z náměstí vyjedeme po cyklotrase 481 ve směru **Moravské Budějovice**. Po chvíli odbočíme z hlavní silnice doleva směrem **Ohrazenice**, stále po cyklotrase 481.

V **Ohrazenicích** odbočíme doleva na cyklotrasu 5110, která nás dovede do obce **Příštpo**. I nadále používáme trasu 5110, která nás za obcí vede lesem do obce **Radkovice u Hrotovic** a pokračuje dál po silnici přes **Bačice** do **Hrotovic**.

V **Hrotovicích** se dostaneme na náměstí, odkud sjedeme dolů a odbočíme vlevo podle silničního ukazatele směrem na **Dalešice**. Z Dalešic se vydáme po silnici č. 399 do obce **Stropešín**. Tam odbočíme vlevo na silnici a po cca 1 km se opět dáme vlevo na **Valeč**. Před Valčí přejedeme hlavní silnici a ocitneme se ve vesnici. Na první křižovatce odbočíme doprava a na další křižovatce doleva. Po hlavní silnici dojedeme ke kostelu, nad kterým se dáme vpravo. Mineme hřbitov a dál už nás asfaltová silnička nasměruje do obce **Dolní Vilémovice**. Zde se dostaneme na silnici č. 401 a dojedeme po ní do **Lipníka**. V Lipníku se napojíme na trasu 481 a přes obec **Boňov** se vrátíme zpět do **Jaroměřic nad Rokytnou**.

### informační centra

IC Jaroměřice nad Rokytnou, náměstí Míru 2  
675 51 Jaroměřice nad Rokytnou, tel.: +420 568 408 026  
e-mail: mks@jaromericenr.cz www.jaromericenr.cz

IC Hrotovice, nám. 8. května 2, 675 55 Hrotovice  
tel.: +420 568 860 057, e-mail: icentrum@hrotovice.cz  
www.hrotovice.cz, otevřeno květen – říjen





## Jaroměřice nad Rokytnou – Dalešice – Jaroměřice nad Rokytnou

**Výchozí místo** Jaroměřice nad Rokytnou

**Cílové místo** Jaroměřice nad Rokytnou

**Vzdálenosti** Jaroměřice nad Rokytnou (0 km) – Ohrazenice (4,6 km) – Příštpo (8,6 km) – Radkovic (14,6 km) – Bačice (16,8 km) – Hrotovice (20,7 km) – Dalešice (24,9 km) – Stropešín (27,9 km) – Valeč (31,4 km) – Dolní Vilémovice (35,7 km) – Lipník (38,5 km) – Boňov (42,4 km) – Jaroměřice nad Rokytnou (45,3 km)

**Typ kola** horské, trekové

**Povrch** lesní cesty, polní cesty, asfalt

**Turistické cíle** Státní zámek Jaroměřice nad Rokytnou

[www.zamek-jaromerice.cz](http://www.zamek-jaromerice.cz), Muzeum Otokara Březiny Jaroměřice nad

Rokytnou [www.otokarbrezina.cz](http://www.otokarbrezina.cz), Památník F. B. Zvěřiny Hrotovice

[www.hrotovice.cz](http://www.hrotovice.cz), Muzeum rakousko-uherského pivovarnictví Dalešice

[www.pivovar-dalesice.cz](http://www.pivovar-dalesice.cz)



34 celkem 45,3 km | náročnost 2





1



2



3



4



5

- 1 Moravské Budějovice – zámek
- 2 Na cyklostezce Jihlava – Třebíč – Raabs
- 3 Jemnice – kostel sv. Václava
- 4 Rybník Hrachovec
- 5 Jemnice – kostel sv. Stanislava

## Lesy, louky a vesničky mezi Moravskými Budějovicemi a Jemnicí

Výlet zahájíme prohlídkou města **Moravské Budějovice**, jehož historie sahá až do roku 1101, kdy zde stával zeměpanský hrad. Z nejstarší doby se zde zachovaly hrady s Klášterní bránou, patřící patrně k původnímu hradu. Zámek vznikl přestavbou renesanční radnice a dalších renesančních domů. Dnes je v něm muzeum s expozicemi dějin města a nálezů archeologa Jaroslava Palliardiho. Střed města tvoří městská památková zóna a vedle zámku je hlavní městskou dominantou kostel sv. Jiljí.

Vyjíždíme po modré turistické značce z náměstí Míru v Moravských Budějovicích okolo kostela sv. Jiljí ve směru **Moravské Budějovice – koupaliště**. V místě, kde modrá odbočuje vpravo, kříží cyklotrasu 26. My se po této cyklotrase (ul. Smetanova), která nás vyvede z města, vydáme doprava. Zpočátku se jede po silnici, pak lesem a v polích přes obec **Budkov** až do **Jemnice**. Z původní hornické osady kolem zeměpanského hradu vzniklo později jedno z prvních měst na Moravě. Historické centrum – městská památková zóna – je obehnané hradbami s Horní a Dolní bránou a jednou dochovanou baštou. Ve městě je kromě kostela sv. Stanislava, stojícího na náměstí, ještě kostel sv. Jakuba Staršího v Podolí a kostel sv. Víta, patřící původně k františkánskému klášteru.

Z Jemnice se po silnici vydáme přes **Jiratice, Polici, Kostníky, Kdousov, Dobrou Vodu, Mladoňovice** a **Oponěšice** do **Budkova**. Dále pokračujeme po silnici do **Komárovic**. Od odbočky na **Vranín** již pojedeme po cyklotrase 5124, která nás přivede zpět do **Moravských Budějovic**.

### informační centra

**TIC Moravské Budějovice**  
náměstí Míru 1, 676 02 Moravské Budějovice  
tel.: +420 564 409 555, +420 603 207 511  
e-mail: info@infomb.cz, www.infomb.cz

**TIC Jemnice**, Husova 2, 675 31 Jemnice  
tel.: +420 721 508 737, e-mail: tic@mesto-jemnice.cz  
www.tic.jemnice.cz



## Moravské Budějovice – Jemnice – Moravské Budějovice

**Výchozí místo** Moravské Budějovice

**Cílové místo** Moravské Budějovice

**Vzdálenosti** Moravské Budějovice (0 km) – Budkov (13,4 km) – Jemnice (25,1 km) – Jiratice (30,5 km) – Police (32,4 km) – Kostníky (33,6 km) – Kdousov (35,3 km) – Dobrá Voda (36,5 km) – Mladoňovice (37,8 km) – Oponešice (41,3 km) – Budkov (43,2 km) – Komárovice (46,9 km) – Vranín (49,9 km) – Moravské Budějovice (57,4 km)

**Typ kola** horské, trekové

**Povrch** lesní cesty, asfalt

**Turistické cíle** Muzeum Vysočiny Třebíč, pobočka Moravské Budějovice [www.muzeum.mbudejovice.cz](http://www.muzeum.mbudejovice.cz), vyhlídková věž kostela sv. Jiljí Moravské Budějovice [www.muzeum.mbudejovice.cz](http://www.muzeum.mbudejovice.cz), Muzeum Vysočiny Třebíč, pobočka Jemnice [www.zamek-trebic.cz](http://www.zamek-trebic.cz), zámek Police [www.obec-police.cz](http://www.obec-police.cz)



35 celkem 57,4 km | náročnost 2–3





1



2



3



4



5

- 1 Řeka Oslava
- 2 Náměšť nad Oslavou – zámek
- 3 Budišov – zámek
- 4 Rybník Dubovec
- 5 Ocmanice – rozhledna

## Malebným údolím Oslavy z Náměště nad Oslavou do Budišova

Výchozím bodem je **Náměšť nad Oslavou**. Z náměstí přejedeme přes kamenný most ozdobený barokními sochami a přijedeme k silnici, po níž se vydáme s cyklotrasou 5109 směrem na **Tasov**.

První obcí na naší trase jsou **Naloučany**, kam jedeme ještě po silnici, ale pak se dáme terémem v údolí Oslavy. Mineme **Naloučanský Mlýn** a pokračujeme do obce **Vaneč**. Odtud se vydáme po silnici do **Tasova** stále po trase 5109. Cyklotrasu opustíme za obcí, kde budeme sjíždět po silnici k rozcestníku **Panský Mlýn**. Tady se opět napojíme na cyklotrasu 5109 a pokračujeme po ní do obce **Oslava** a dál k **hájovně Nesměř**. Přejedeme na druhý břeh a zamíříme na **Nárameč**. Přes vesničku **Rohy** se dostaneme do **Hodova**. Tady opustíme cyklotrasu 5109 a odbočíme na silničku vlevo ve směru **Budišov**. Nyní již budeme projíždět příjemnou krajinou přírodního parku Třebíčsko.

Z Budišova se vydáme po trase 5206 na rozcestí **Spálený Dvůr – bus**, odbočíme vlevo na trasu 5106 a projedeme obec **Pozdátín**, až narazíme na trasu 5209, na niž uhneme doleva. Pokračujeme přes obec **Častotice** k hrázi rybníka Dubovec. Zde opustíme cyklotrasu a dáme se rovně po hrázi. Na vjezdu do lesíka se budeme držet cesty mírně odbočující vlevo. Za lesíkem po chvíli narazíme na křižovatku s asfaltovou cestou, kde odbočíme vlevo. Cesta nás přivede k rozhledně ve tvaru jehlanu. Odsud do **Ocmanic**, kde u prvních domů zahneme doprava a jedeme tak dlouho, až narazíme na křižovatku s hlavní silnicí. Odbočíme na ni směrem doprava a vrátíme se po ní do **Náměště nad Oslavou**.

### informační centrum

IC Náměšť nad Oslavou  
Masarykovo náměstí 100, 675 71 Náměšť nad Oslavou  
tel.: +420 568 620 493, fax: +420 568 620 338  
e-mail: info@namestnosl.cz  
www.namestnosl.cz



## Náměšť nad Oslavou – Budišov – Náměšť nad Oslavou

**Výchozí místo** Náměšť nad Oslavou

**Cílové místo** Náměšť nad Oslavou

**Vzdálenosti** Náměšť nad Oslavou (0 km) – Naloučany (4,8 km) – Vaneč (10,4 km) – Tasov (13,2 km) – Oslava (15,9 km) – Rohy (24,1 km) – Hodov (26,3 km) – Budišov (29,2 km) – Pozdatín (35,2 km) – Častotice (39,5 km) – Ocmanice (43,1 km) – Náměšť nad Oslavou (47 km)

**Typ kola** horské, trekové

**Povrch** lesní cesty, polní cesty, asfalt

**Turistické cíle** zámek Náměšť nad Oslavou [www.zamek-namest.cz](http://www.zamek-namest.cz),  
Městské muzeum na Staré radnici Náměšť nad Oslavou [www.namestnosl.cz](http://www.namestnosl.cz),  
zámek Budišov [www.mzm.cz](http://www.mzm.cz), rozhledna Ocmanice



36 celkem 47 km | náročnost 3





1



2



3



4



5

- 1 Brtnice – zámek
- 2 Brtnice
- 3 Aleje – lovecký zámeček
- 4 Rokštejn – zřícenina hradu
- 5 Přibyslavice – kostel sv. Anny

## Z Opatova do Brtnice přes Aleje a do údolí Jihlavy

Z výchozího bodu v **Opatově** vyjedeme po trase 5111 kolem novobaročního kostela sv. Bartoloměje. Po 2 km jízdy v kopcovité krajině dorazíme k osamocenému **statku Karlín**, kolem kterého projedeme, a míříme dál přes pole k Opatovskému lesu a k lesu Bělohávek. Později v lese už převážně stoupáme Opatovskou alejí k empírovému loveckému zámečku Aleje, umístěnému ve středu radiálně řešených alejí. Když objedeme zámeček zprava, vyjedeme třetí odbočkou opět na cyklotrasu 5111, která nás přes vesničku **Jestřebí** dovede do města **Brtnice**.

Dostaneme se na náměstí Svobody, přejedeme říčku Brtnici přes barokní most a hned za ním odbočíme vlevo směrem na **Jihlavu**. Po několika desítkách metrů, před dalším mostem, zahneje vpravo na silnici 403 směr **Bransouze**. V následném stoupání pak odbočíme doleva směr **Malé/Panská Lhota**. Na začátku vesničky Malé se dáme doprava a pokračujeme do **Panské Lhoty**. Tady si můžeme udělat odbočku a sjet po trase 26 asi 2 km ke zřícenině hradu Rokštejn a zpět do Panské Lhoty. Z ní následuje cesta po trase 26 Jihlava – Třebíč – Raabs. Čeká nás sjezd do **Dolního Smrčného**, odkud pojedeme podél řeky Jihlavy dál po trase 26 až do **Bransouze**.

V Bransouzích u rozcestníku **Bransouze – koupaliště** opustíme trasu 26 a přejedeme po silnici na druhý břeh řeky Jihlavy. Na kruhovém objezdu se napojíme na trasu 162, po níž pokračujeme po silnici do **Číchova a Přibyslavic**. V Přibyslavicích se opět vydáme po cyklotrase 5111, po níž se vracíme přes městyš **Okříšky** a obec **Heraltice** zpět do **Opatova**.

### informační centrum

IC Brtnice  
náměstí Svobody 74, 588 32 Brtnice  
tel.: +420 567 571 722  
e-mail: infocentrum@brtnice.cz  
www.brtnice.cz



## Opatov – Brtnice – Opatov

**Výchozí místo** Opatov

**Cílové místo** Opatov

**Vzdálenosti** Opatov (0 km) – Jestřebí (10,7 km) – Brtnice (14,2 km) – Malé (18,4 km) – Panská Lhota (20,5 km) – Dolní Smrčné (22,7 km) – Bransouze (25 km) – Čichov (28,1 km) – Přibyslavice (31,8 km) – Okříšky (33,8 km) – Heraldice (37,8 km) – Opatov (46,2 km)

**Typ kola** horské, trekové

**Povrch** lesní cesty, polní cesty, asfalt

**Turistické cíle** muzeum Rodný dům Josefa Hoffmanna Brtnice [www.brtnice.cz](http://www.brtnice.cz), muzejní expozice „Z dávných i nedávných dob Brtnice a okolí“ Brtnice [www.brtnice.cz](http://www.brtnice.cz), zřícenina hradu Rokštejn Panská Lhota



37 celkem 46,2 km | náročnost 2–3





1



2



3



4



5

- 1 Okolí Rokytнице n. Rokytinou
- 2 Naučná stezka Mařenka
- 3 Rybník Žabinec
- 4 Lesonice – zámek
- 5 Rokytnice nad Rokytinou – kostel sv. Jana Křtitele

## Lesními cestami v okolí Rokytнице nad Rokytinou

Výchozí bod je obec **Rokytnice nad Rokytinou** a rozcestník Rokytnice u kostela. Vydáme se po modré ve směru **Želetava**. Projedeme kolem osady **Březová**, samoty **Dašov** a **rybníku Pančák** a stoupáme lesem po úpatí nejvyšší hory této oblasti Mařenky. Zde lze spolu s modrou ostře vystoupat na vrchol, nebo se vrcholek může objet po stávající cestě a pak asi po 300 m narazíme opět na modrou, s níž doprava dojedeme k rozcestníku **Nová louka** a dál do obce **Bitovánky**.

Po sjezdu do Bitovánek přejedeme hlavní silnici a pokračujeme po silničce až k další křižovatce silniček za obcí. Odbočíme doleva na cyklotrasu 5125 a mírně stoupáme. Na kopci odbočíme vpravo na polní cestu, která po 1,5 km prochází lesem, kde narazíme na červenou značku. Po ní pokračujeme dál k rybníku a rozcestí **Žabinec**, od něj pak směřujeme dále po červené na **Lesonice**.

Z Lesonic se vydáme po silnici do **Babic**. U kostela je rozcestník **Babice**, odkud pojedeme po zelené směrem na **Loukovice**. Zde opět opustíme turistické značky a pojedeme po silnici 512 ve směru **Sádek** a **Stařeč**. Po 1 km stoupání začneme sjíždět k **Sádeckému rybníku**. Projedeme po hrázi a po chvíli se dostaneme na křižovatku, kde odbočíme vlevo nahoru. Po 100 m přijedeme k rozcestí **Sádek**, kde můžeme vystoupat po žluté aleji k hradu Sádek. Vrátime se zpět a pokračujeme po žluté směr **Horní hora**. Po 1,5 km od rozcestí se od naší cesty oddělí žlutá značka doprava. My budeme pokračovat dál po trase 5217, uhneme doleva a sjedeme do **Rokytnice**, kde náš výlet začal.

### informační centra

TIC Národní dům Třebíč, Karlovo nám. 47  
674 01 Třebíč, tel.: +420 568 847 070, +420 568 610 021  
e-mail: info@mkstrebic.cz, www.mkstrebic.cz  
www.visittrebic.eu

IC Jaroměřice nad Rokytinou, náměstí Míru 2  
675 51 Jaroměřice nad Rokytinou, tel.: +420 568 408 026  
e-mail: mks@jaromericenr.cz www.jaromericenr.cz





## Rokytnice nad Rokytnou – Lesonice – Rokytnice nad Rokytnou

**Výchozí místo** Rokytnice nad Rokytnou

**Cílové místo** Rokytnice nad Rokytnou

**Vzdálenosti** Rokytnice nad Rokytnou (0 km) – Březová (2,5 km) – Dašov (5,5 km) – Bítovánky (10,8 km) – Lesonice (19,4 km) – Babice (21,7 km) – Loukovice (24,4 km) – rozcestí Sádek (27,5 km) – Rokytnice nad Rokytnou (34 km)

**Typ kola** horské

**Povrch** lesní cesty, polní cesty, asfalt

**Turistické cíle** rozhledna na vrchu Mařenka [www.marenka.cz](http://www.marenka.cz), zámek Jaroměřice nad Rokytnou [www.zamek-jaromerice.cz](http://www.zamek-jaromerice.cz), zámek – Muzeum Vysočiny Třebíč [www.zamek-trebic.cz](http://www.zamek-trebic.cz), klášterní bazilika sv. Prokopa Třebíč [www.visittrebic.eu](http://www.visittrebic.eu), Městská věž Třebíč [www.visittrebic.eu](http://www.visittrebic.eu), židovské město Třebíč [www.visittrebic.eu](http://www.visittrebic.eu), židovský hřbitov Třebíč [www.visittrebic.eu](http://www.visittrebic.eu), Dům Seligmanna Bauera Třebíč [www.visittrebic.eu](http://www.visittrebic.eu)



38 celkem 34 km | náročnost 3





1



2



3



4



5

- 1 Pohled z Vartenberku
- 2, 3 U památného stromu
- 4 Třebíč – bazilika sv. Prokopa
- 5 Náměč

## Přírodním parkem Třebíčsko

Výlet začneme v **Třebíči** na Karlově náměstí, odkud vyrazíme směr **Brno**. Po výjezdu z náměstí narazíme na značku cyklotrasy 5106, která nás vedlejšími ulicemi vyvede z města.

Pojedeme kolem **vodní nádrže Lubí**, přes osadu **Ptáčov** a obec **Trnavu** do **Náměče**. Odtud pokračujeme trasou 5109 po hrázi rybníku Gbel do kopce, na jehož vrchu je selské stavení. Za ním přijedeme k rozcestníku a změním trasu na 5112. Ta nás povede do **Rudíkova**, **Hroznařtína** a **Benetic**. Za Beneticemi mineme odbočku na Věstoňovice a trasu 5112 opustíme. V následném stoupání odbočíme vpravo na zelenou trasu vedoucí k rozcestí **Pod Jelení hlavou**. Odbočíme vpravo na žlutou a přijedeme k rozcestí **Velký javor**. Kousek nad ním je asi 650 let starý javor.

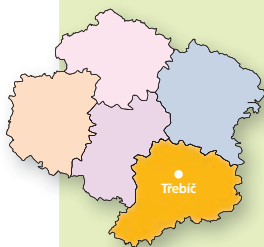
Od rozcestníku Velký javor budeme pokračovat směrem na **Čechtín**. Po chvíli žlutá odbočuje vpravo, my se však dáme rovně po lesácké cestě. Asi po 200 m od odbočky žluté značky přijedeme na křižovatku cest; tady doprava. Dál po cestě bez značení, a to převážně do kopce, až se dostaneme na konec lesa k pastvinám nad **statkem Vartemberk**. Odbočíme vlevo a sjedeme dolů kolem usedlosti k silnici do Okřešic. Zahneme vpravo a chvíli mírně stoupáme, přijedeme ke křižovatce s hlavní silnicí na Třebíč a odbočíme vlevo. Po ní pojedeme jen kousek a dáme se vpravo na **Čihálin** a přes něj do **Přibyslavic**. Přejedeme řeku Jihlavu a napojíme se na cyklostezku 26, po které dojedeme přes obec **Petrovice** a **Sokolí** do **Třebíče**.

### informační centra

**TIC Národní dům Třebíč**, Karlovo nám. 47  
674 01 Třebíč, tel.: +420 568 847 070, +420 568 610 021  
e-mail: info@mkstrebic.cz  
www.mkstrebic.cz, www.visittrebic.eu

**TIC Bazilika Třebíč**, Zámek 1, 674 01 Třebíč  
tel.: +420 777 746 982, +420 568 610 022  
e-mail: infobazilika@mkstrebic.cz  
www.mkstrebic.cz, www.visittrebic.eu

**TIC Zadní synagoga Třebíč**, Subakova 1/44  
674 01 Třebíč, tel.: +420 568 823 005, +420 568 610 023  
e-mail: infosynagoga@mkstrebic.cz  
www.mkstrebic.cz, www.visittrebic.eu



## Třebíč – Velký javor – Třebíč

**Výchozí místo** Třebíč

**Cílové místo** Třebíč

**Vzdálenosti** Třebíč (0 km) – Ptáčov (5,2 km) – Trnava (8,2 km) – Nárameč (12,3 km) – Rudíkov (16,2 km) – Hrozatín (19 km) – Benetice (24,8 km) – Číhalín (32,6 km) – Přibyslavice (35,5 km) – Petrovice (37,5 km) – Sokolí (42,3 km) – Třebíč (47 km)

**Typ kola** horské, trekové


**Povrch** lesní cesty, polní cesty, asfalt

**Turistické cíle** zámek – Muzeum Vysočiny Třebíč [www.zamek-trebic.cz](http://www.zamek-trebic.cz), klášterní bazilika sv. Prokopa Třebíč [www.visittrebic.eu](http://www.visittrebic.eu), Městská věž Třebíč [www.visittrebic.eu](http://www.visittrebic.eu), židovské město Třebíč [www.visittrebic.eu](http://www.visittrebic.eu), židovský hřbitov Třebíč [www.visittrebic.eu](http://www.visittrebic.eu), Dům Seligmanna Bauera Třebíč [www.visittrebic.eu](http://www.visittrebic.eu)



39 celkem 47 km | náročnost 2–3





- 1 Třebíč – bazilika sv. Prokopa
- 2 Třebíč – Zadní synagoga
- 3 Cestou k rozcestí Pod Pekelným kopcem
- 4 Řeka Jihlava
- 5 Cestou do Slavic

## Z Třebíče k hradu Sádek

Tento výlet začíná ve městě **Třebíč**. Na cestu se vydáme z náměstí směrem k autobusovému nádraží ulicí V. Nezvala. Tady již narazíme na značení cyklotrasy 26 Jihlava – Třebíč – Raabs. Trasa 26 nás provede Libušiným údolím, přes rozcestí **Terůvky** a zahrádkářskou osadou nás vyvede nad Třebíč, odkud sjíždíme do vesničky **Slavice** a pokračujeme stále po trase 26 pod **Pekelným kopcem** do **Mastníka** a dál do **Kojetic**. V Kojeticích se napojíme na žlutou značku a vystoupáme k rozcestí **Sádek – zámek**. Zdi zámku zažily husitské války, obležení Švédy i vzpoury šlechty. Svou nynější podobu získal přestavbou po požáru koncem 17. století, kdy se změnil z hradu na zámek.

Od zámku se po žluté značce vydáme z kopce dolů do údolí řeky Rokytné. Za řekou budeme chvíli stoupat lesem po silnici a po 300 m odbočíme na lesní asfaltovou cestu, která stoupá k vrchu **Horní hora**. Asi 1,3 km za rozcestníkem odbočuje žlutá značka doprava. My za chvíli zahneleme s cyklotrasou 5217 doleva a sjedeme kousek dolů po kamenité cestě ven z lesa. Do **Rokytnice nad Rokytnou** se jede po polní cestě. Překonáme kopeček, sjedeme do **Markvartic** a **Chlístova** a přibližujeme se k **Pokojevicím**. Projedeme vesnicí a za ní odbočíme do kopce k víšce **Loudilka** a obci **Okříšky**. Až do Okříšek sledujeme trasu 5217. Z Okříšek změníme číslo trasy na 5111 ve směru **Přibyslavice**. Hned na začátku Přibyslavic v papírny je ostrá odbočka vpravo na cyklostezku 26. Po ní pojedeme kolem řeky Jihlavy do **Petrovic**, projedeme **Sokolím** a vrátíme se po ní zpět do **Třebíče**.

### informační centra

TIC Národní dům Třebíč, Karlovo nám. 47  
674 01 Třebíč, tel.: +420 568 847 070, +420 568 610 021  
e-mail: info@mkstrebic.cz  
www.mkstrebic.cz, www.visittrebic.eu

TIC Bazilika Třebíč, Zámek 1, 674 01 Třebíč  
tel.: +420 777 746 982, +420 568 610 022  
e-mail: infobazilika@mkstrebic.cz  
www.mkstrebic.cz, www.visittrebic.eu

TIC Zadní synagoga Třebíč, Subakova 1/44  
674 01 Třebíč, tel.: +420 568 823 005, +420 568 610 023  
e-mail: infosynagoga@mkstrebic.cz, www.mkstrebic.cz  
www.visittrebic.eu



## Třebíč – Sádek – Třebíč

**Výchozí místo** Třebíč

**Cílové místo** Třebíč

**Vzdálenosti** Třebíč (0 km) – rozcestí Teruřky (2,9 km) – Slavice (5,9 km) – rozcestník Pod Pekelným vrchem (7,9 km) – Mastník (10,1 km) – Kojetice (12,7 km) – rozcestí Sádek – zámek (13,9 km) – rozcestí Horní hora (16,9 km) – Rokytnice nad Rokytnou (20 km) – Markvartice (22 km) – Chlístov (23,5 km) – Pokojovice (26,6 km) – Loudilka (27,9 km) – Okříšky (31 km) – Přibyslavice (32,6 km) – Petrovice (34,5 km) – Sokolí (39,3 km) – Třebíč (44,3 km)

**Typ kola** horské, trekové

**Povrch** lesní cesty, polní cesty, asfalt

**Turistické cíle** zámek – Muzeum Vysočiny Třebíč [www.zamek-trebic.cz](http://www.zamek-trebic.cz), klášterní bazilika sv. Prokopa Třebíč [www.visittrebic.eu](http://www.visittrebic.eu), Městská věž Třebíč [www.visittrebic.eu](http://www.visittrebic.eu), židovské město Třebíč [www.visittrebic.eu](http://www.visittrebic.eu), židovský hřbitov Třebíč [www.visittrebic.eu](http://www.visittrebic.eu), Dům Seligmanna Bauera Třebíč [www.visittrebic.eu](http://www.visittrebic.eu)



40 celkem 44,3 km | náročnost 3



## Poloha a mapa Kraje Vysočina



Vydal: Vysočina Tourism, příspěvková organizace, 2012

Upozornění: Značení cyklotras v různých mapových dílech  
a v terénu se může lišit.

Fotografie: archiv Vysočina Tourism, archiv Kraje Vysočina, T. I. S. – Turistické  
informační systémy, v. o. s., Havířov, archiv NPÚ – územní odborné pracoviště v Telči,  
archiv Města Jihlava, archiv MKS Třebíč, archiv Města Nové Město na Moravě,  
archiv Akciový pivovar Dalešice, a. s., Stanislav Matyášovský, Miroslav Panský, Milan  
Pelikán, Josef Matuška, Jan Pokorný, Vít Liška, Libor Bukáček, Stanislav Chmelíček,  
Josef Brož, Karel Varhaník, Lenka Dočkalová, Eva Pejcalová, Jan Koumar, Adriana  
Kottová, Petra Balounová, Radim Brancovský, Josef Klusák, Markéta Fiedlerová  
Grafické zpracování a redakce: freytag & berndt  
Tisk: HART PRESS, spol. s r. o.





**Kraj Vysočina**



Evropská unie  
Evropský fond pro regionální rozvoj  
Investice do vaší budoucnosti

Spolufinancováno Evropskou unií  
z Evropského fondu pro regionální rozvoj.

**Vysočina Tourism, příspěvková organizace**  
Věžní 26, 586 01 Jihlava, Česká republika

e-mail: [info@vysocinatourism.cz](mailto:info@vysocinatourism.cz)  
[www.vysocinatourism.cz](http://www.vysocinatourism.cz)  
[www.region-vysocina.cz](http://www.region-vysocina.cz)

NEPRODEJNÉ

