



Vysočina Tourism, Beitragsorganisation

Na Stoupách 144/3
586 01 Jihlava, Česká republika

e-Mail: info@vysocinatourism.cz
www.vysocinatourism.cz
www.vysocina.eu
Facebook: @regionvysocina
Instagram: @regionvysocina

Campingplätze in Vysočina

Herausgeber: Vysočina Tourism, Beitragsorganisation

Fotos: Archiv Vysočina Tourism, Aleš Motejl,
Vladimír Kunc, P. Janoušek, P. Lemberk

Grafische Gestaltung: ASTRON print, s.r.o.

Auflage: 2000 Stk

Erscheinungsjahr: 2018

Nicht zum Verkauf bestimmt

Campingplätze in Vysočina

REGION VYSOČINA

Mitten in der Tschechischen Republik wartet die inspirative Region Vysočina auf Sie. Naturverbundene werden die bewaldeten Hügel, die blühenden Wiesen und die unberührten Flussbetten begrüßen, Entdecker werden zum imaginären Dreieck der UNESCO-Denkmäler aufbrechen oder die vergessene Geschichte der Burgen, Schlösser und Ruinen erkunden. Große Erlebnisse warten auch auf Familien mit Kindern. Begeben Sie sich mit uns zum Interessantesten, was die authentische Region Vysočina zu bieten hat.

Weitere Tipps zu interessanten Orten Vysočinas und Ausflugstouren finden Sie auf dem Tourismusportal

www.vysocina.eu



Přibyslavice

Vysočina

Region Vysočina gehört langfristig zu den ökologisch saubersten Gebieten Mitteleuropas. Ihre malerische Landschaft suchen nicht nur Naturliebhaber auf, sondern auch Wanderbegeisterte und Fans von Outdoor-Aktivitäten. Auf ihre Kosten kommen hier auch Anhänger des Erholungs- und Familientourismus. All jene haben ein enges Verhältnis zur Natur und es kann passieren, dass sie für ihren Wochenendurlaub oder für ihr verlängertes Wochenende ein Camp nutzen werden. Gerade deshalb haben wir eine Broschüre über Camps vorbereitet, die mehrere Tipps beinhaltet, wie man im unmittelbaren Herzen der Tschechischen Republik angenehme Tage zur Erholung verbringen kann. In fünf Kreisen der Region Vysočina haben wir 38 Camps ausgesucht, die die nötige Ausstattung, die nötigen Dienstleistungen sowie das nötige Background für Familien mit Kindern bieten.

Eine Reihe von Tschechen hat das freie Bedürfnis, einen Urlaub im Ausland zu verbringen, bereits befriedigt und beginnen damit, massenhaft in tschechische Camps zurückzukehren. Die Zeiten, in denen wir nach einer sechstägigen Arbeitswoche mit dem Lada das rege Stadtleben verlassen haben, um zumindest einige wenige Augenblicke Ruhe zu haben, sind längst vorbei. Im Gegenteil, heute suchen wir die Ruhe, die saubere Natur, die Erholung auf und haben häufig hohe Ansprüche an die angebotenen Dienstleistungen. Wir bevorzugen qualitativ hochwertige Familienzelte oder Unterkünfte mit eigener sozialer Einrichtung in Camps, wo man sich sozial ausleben kann und die Gastronomie schmeckt. Die heutigen Camps versuchen deshalb, mit untraditionellen Unterkunftsarten zu locken; beispielsweise mit Jurten, Teepees, Unterkunftsässern oder Retro-Wohnwagen.

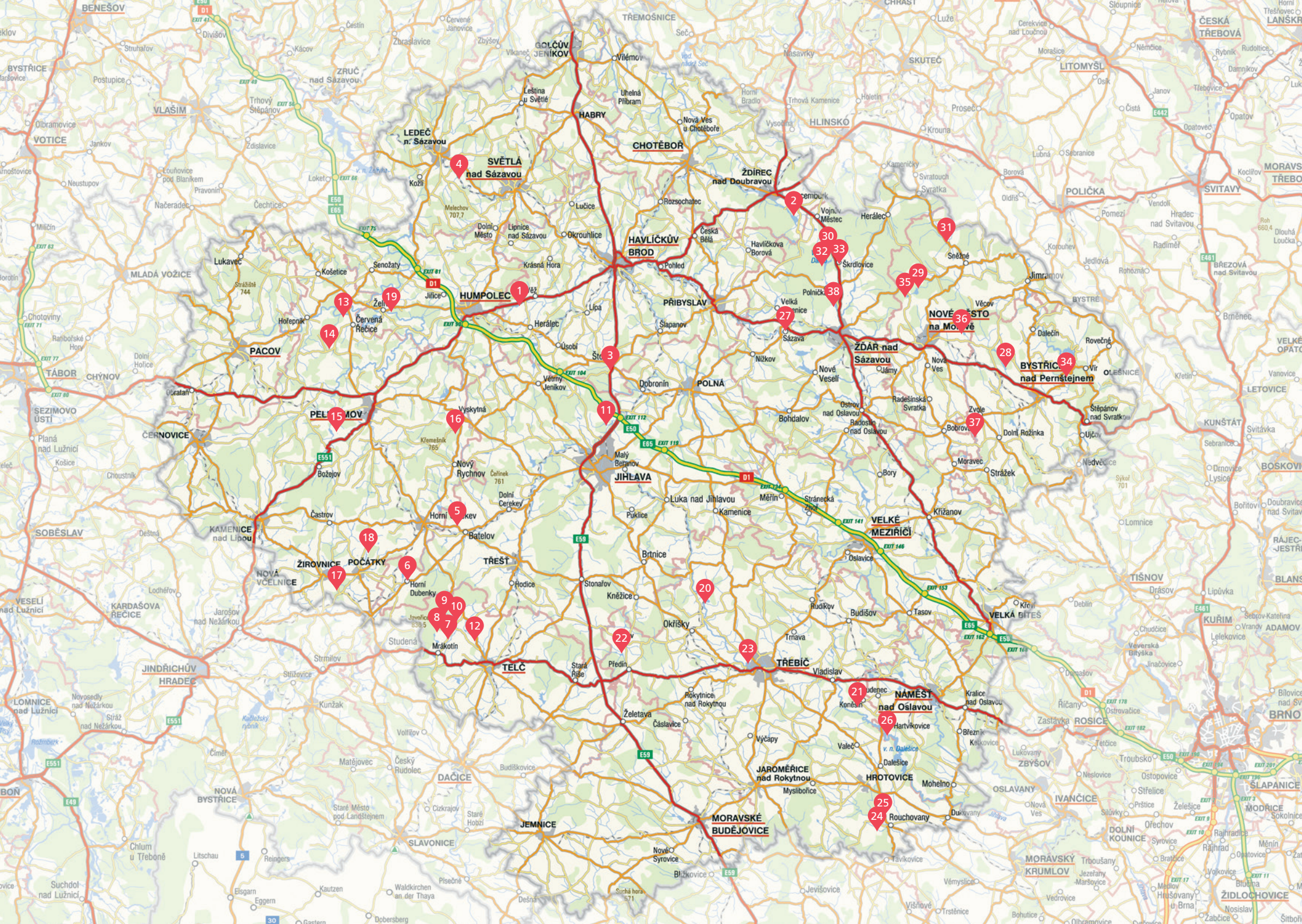
Wenn sie eines der Camps ins Auge gefasst haben und darüber nachdenken, wohin Sie sich begeben und welche Naturschönheiten sie entdecken sollen, in der Region Vysočina haben Sie wirklich unerschöpfliche Möglichkeiten.

Die Landschaft von der Region Vysočina ist vielfältig, die höchsten Gipfel erheben sich aus dem Bergland von Jihlava und Žďár. Die Žďárské Berge können wir ohne zu übertreiben als den mannigfaltigsten Teil der Böhmischo-mährischen Anhöhe bezeichnen. Sie sind Quellgebiet mehrerer Flüsse und fast die Hälfte des Gebiets ist von tiefen Wäldern bedeckt, aus denen felsige Gneisformationen hervortreten. Die Region wird auch von einer Reihe Nationalparks, Reservaten und Naturdenkmälern definiert. Geschützt sind jene Orte mit ursprünglicher Vegetation, seltenen Pflanzen- und Tierarten, Torfmooren und Felsformationen.

Unerwartete Erlebnisse bietet das Tal des Flusses Doubrava mit seinen Felstürmen und Wasserfällen; der bei Wassersportlern beliebte Fluss Sázava fließt bei Stvořidla bei Ledec nad Sázavou über mächtige Granitfelsen und bildet zahlreiche Stromschnellen. Ein Unikat bildet in der Umgebung von Třebíč die Mohelenser Serpentin-Steppe, deren geologischer Untergrund – Serpentin – günstige Bedingungen für das Aufkommen von seltenen Pflanzenarten bildet. Wenn sie sich allerdings von exotischen Weiten angezogen fühlen, werden sie mit Sicherheit die meist besuchte Attraktivität von der Region Vysočina wertschätzen, den Zoo von Jihlava. Dieser wird sie auf mehreren interessanten Runden gleich durch alle fünf Kontinente führen.

Ein beliebtes Ausflugsziel sind auch die höchsten Gipfel Vysočinas – Javořice (837 m) a Devět skal (836 m), Čeřínek in der Umgebung von Jihlava und Křemešník in der Umgebung von Pelhřimov.

Ob Sie nun Ihr Haupt in einem Hotel, einer Pension oder unter freiem Himmel betten, wir wünschen Ihnen, dass Sie die hiesige Region, ihre Geschichte, Kultur und das gesellschaftliche Leben kennenlernen und sie sich gleichzeitig in den malerischen Ecken unserer Camps inmitten der sauberen Natur von Vysočina erholen. Wir hoffen, dass Sie gerne zu uns zurückkehren werden.



4 SVĚTLA nad Sázavou

2

30

32

33

31

13

19

1

14

27

38

29

35

28

34

15

16

11

37

18

5

20

17

6

9

10

8

7

12

22

23

21

26

25

24

Aktive Erholung

Da ihre Landschaft sehr gut erhalten ist, gehört Region Vysočina zu jenen Gebieten mit der gesunden Umwelt. Die weitreichenden dichten Wälder locken zu Spaziergängen sowie zum Pilze-Suchen, reizende natürliche Ecken bieten ausgezeichnete Bedingungen für eine aktive Erholung und eine Reihe von Sportarten. Die Landschaft ist von einem dichten Netz aus mehr als 3000 km gekennzeichneten Wanderwegen durchwoben, die unvergleichliche Erlebnisse für Liebhaber der stummen Natur bieten. Auch über 2500 km gekennzeichnete Radwege ermöglichen es, die kostbarsten Breiche der Natur kennenzulernen. Rüstigere Touristen können anspruchsvollere Terrains auswählen, Familien mit Kindern werden auf mäßigeren Hängen mit weitreichenden Aussichten ihren Spaß haben. Das Malerische der Natur kann aber auch von einem Pflaster aus oder von Bord eines Aussichtsflyzeuges aus bewundert werden. Für Liebhaber des Bergsteigens stehen ausgewählte Abschnitte der höchsten Gipfel der Berge von Žďár zur Verfügung. Eine hohe Anzahl an Teichen bieten an heißen Tagen Abkühlung und Aufwärmen beim Schlittschuhlaufen im Winter. Die größten Teiche sind ein Paradies für Surfer und Jachtfahrer, die Stauseen sind wie geschaffen für den Betrieb von Wassersportarten und die Fischerei. In den Städten stehen Spielplätze, Tennisplätze, Squash-Hallen, Hallenbäder und moderne Schwimmbäder zur Verfügung.



Inhalt

Region Havlíčkův Brod

1. Autocamp Kachlička
2. Camp Moře beim Teich Řeka
3. Autocamp Vysočina
4. Camp Stvořidla

Region Jihlava

5. Camp auf der Farm (na farmě)
6. Mühle Chadimův mlýn
7. Camp Javoříce
8. Lhotka Camp Horní Mrzatec
9. Hüttsiedlung Řásná
10. Camp Velkopařezítý
11. Camp PávoV
12. Erholungsareal U Roštěnky

Region Pelhřimov

13. Camping Kovárna
14. Ökofarm Křišťan
15. Camping Ondřejov
16. Kemp Vyskytná
17. Autocamp Panistávka
18. Camping Fontána
19. Öffentliches Touristencamp Želiv

8

- 10
- 10
- 11
- 11

12

- 14
- 14
- 15
- 15
- 16
- 16
- 17
- 17

18

- 20
- 20
- 21
- 21
- 22
- 22
- 23

Region Třebíč

20. Camping Kratochvil
21. Autocamp Borovinka Koněšín
22. Camping Vidlák
23. Camp Poušov
24. Novakemp
25. Öffentliches Camp Rouchovany – Teich Stejskal
26. Autocamp Wilsonka am Stausee Dalešice

Region Žďár nad Sázavou

27. Schwimmbad Sázava
28. Erholungszentrum Teich Damínský
29. Großes Camp Medlov
30. Hüttsiedlung Velké Dářko Karlov
31. Camp Milovy
32. Camp Pod hrází Velké Dářko
33. Naturcamp Velké Dářko
34. Autocamp Na kopci
35. Autocamp Sykovec
36. Erholungszentrum Zubří
37. Camp Crazy River Šiklův mlýn
38. Autocamp Pilák

24

- 26
- 26
- 27
- 27
- 28
- 28
- 29

30

- 32
- 32
- 33
- 33
- 34
- 34
- 35
- 35
- 36
- 36
- 37
- 37

Autocamp Wilsonka





Region Havlíčkův Brod

Schloss in Lipnice nad Sázavou



Beliebte Region von Dichtern, Malern und Schriftstellern. Eine Region, in der sich im Norden das Eisengebirge in die Böhmischemährische Anhöhe erstreckt und wo Sie nicht nur bewaldete Hügel finden, sondern auch felsige romantische Täler, die an das Klirren der Waffen der Hussiten erinnern.

Der höchste Ort der Region Havlíčkův Brod ist Melechov u Trpišovic mit 709 Metern über dem Meeresspiegel. Durch die Landschaft fließt auf einer Länge von 75 Kilometern der

Fluss Sázava – der von Wassersportlern aufgesucht wird. Der meist besuchte Ort ist die Naturreservat Stvořidla am Fluss Sázava (mit der berühmten Foglar Sonnenbucht und dem Tal Doubrava u Chotěboře). Zu den bedeutenden Denkmälern gehört die Burg in Lipnice nad Sázavou, die mit dem Schriftsteller Jaroslav Hašek in Verbindung gebracht wird, dem Vater des braven Soldaten Švejk. Diese Burg wird auch von Filmemachern aufgesucht. Genauso wie Lipnice, ist auch

die Burg in Ledec nad Sázavou bei Filmemachern sehr beliebt. Hier wurden Märchen wie Ein Engel des Herren oder Les Misérables mit Gérard Depardieu gedreht. Sehenswert ist mit Sicherheit auch das Schloss Světlá nad Sázavou mit seiner einzigartigen Ausstellung historischen europäischen Glases vom Barock bis zum Ende des 19. Jahrhunderts.

An tiefe Geschichte – Todesort des ungeschlagenen hussitischen Heerführers Jan Žižka vom Kelch erinnert der Grab-

hügel bei der Gemeinde Žižkovo Pole in der Umgebung von Přebyslav. Bedeutende tschechische Geschichte hat auch die Gemeinde Havlíčkova Borová geschrieben – das Geburtsdorf des Schriftstellers und Journalisten Karel Havlíček Borovský. Die Künstlerwelt kennt Okrouhlice und Krucemburk – Orte, die mit dem Maler Jan Zrzavý verbunden sind, und Petrkov wiederum erinnert an einen weiteren berühmten Einwohner – den Dichter und Maler Bohuslav Rynek.

AUTOCAMP KACHLIČKA

BOŇKOV



Adresse: Boňkov (beim Teich Kachlička), 582 55
Herálec bei Havlíčkův Brod
Telefon: +420 721 617 838, +420 569 445 538
Web: www.bonkov.cz
e-Mail: bonkov@quick.cz
Saison: Juni – August

Wegbeschreibung: von der Autobahn D1 Exit 90 in Richtung Humpolec, von hier auf der Straße Nr. 34 in Richtung Havlíčkův Brod fahren, nach ca. 4 km unmittelbar vor der Gemeinde Skála nach rechts zum Teich Kachlička abbiegen.

Aktivitäten und Dienstleistungen: Naturschwimmbad im Teich Kachlička, sandiger Boden, grasiges Ufer. Gute Bedingungen für das Fischen und Windsurfen. Bootsverleih und Verleih von Sportgeräten. Zur Verfügung steht ein Volleyballplatz. Haustiere erlaubt, das Camp ist barrierefrei.

Unterkunft: 16 Betten in Vier-Bett-Hütten mit Kochnische und Kühlschrank, kaltes und warmes Wasser in den Hütten, gemeinsame soziale Einrichtung Platz für 100 Zelte oder Wohnwagen.

Verpflegung: individuell, Möglichkeit der Erfrischung im Kiosk auf dem Damm.

Ausflugstipps: Stadt Humpolec – Synagoge, anthropologische Exposition des Museums von Dr. Aleš Hrdlička, Imker-Skansen, Aluminarium (HLINÍKÁRIUM), Skansen Zichpil, Burgruine Orlík, Schloss větlá nad Sázavou mit einer Ausstellung historischen Glases, Schloss und Denkmal des Schriftstellers Jaroslav Hašek in Lipnice nad Sázavou, Naturdenkmal des Abhörens – Bretschneiders Ohr oder Skulpturen in den Steinbrüchen bei Lipnice nad Sázavou, der Sázava-Pazifik

CAMP MOŘE BEIM TEICH ŘEKA

KRUCEMBURK



Adresse: 582 66 Krucemburk
Telefon: +420 775 233 201, +420 569 445 538
e-Mail: cata@volny.cz
Web: www.moreybnikreka.cz
Saison: Juni – August (nach Absprache auch Mai und September möglich)

Wegbeschreibung: von Ždírec nad Doubravou über die Straße Nr. 37 in Richtung Žďár nad Sázavou, in der Gemeinde Krucemburk ist das Camp ausgeschildert, es befindet sich von hier einen Kilometer entfernt.

Aktivitäten und Dienstleistungen: Schwimmmöglichkeit im Teich Řeka, Tretbootverleih Elektrische Anschlüsse, warmes Wasser in den Duschen mit Jetons, geeignet für Surfer.

Unterkunft: 200 Plätze für Zelte und Wohnwagen, 15 hölzerne Zwei-Bett-, Drei-Bett- und Vier-Bettkajüten, fünf Zwei-Bett- bis Vier-Bett-Hütten (gemeinsame soziale Einrichtung im Camp) drei Vier-Bett-Zimmer in einem entfernteren Objekt mit Küchennische und sozialer Einrichtung Die Küchennische dient nur jenen Gästen, die im Ziegelbau untergebracht sind.

Verpflegung: Restaurant Moře, Kiosk mit Erfrischungen, Kiosk am Strand.

Ausflugstipps: Naturschutzgebiet Žďárské vrchy, Naturreservat Štíří důl und Řeka, Naturreservat Torfmoor Radotín, Denkmal von Karel Havlíček Borovský, städtisches Museum in Chotěboř, Naturreservat Ranská jezírka (Teiche), Údolí řeky Doubravy (Tal des Flusses Doubrava)

AUTOCAMP VYSOČINA

ŠTOKY



Adresse: Štoky 94, 582 53
Telefon: +420603318965, +420569459129
Web: www.pocechach.cz/ubytovani/autokempink-vysocina
e-Mail: avzo.tsc.zo@quick.cz
Saison: das gesamte Jahr über

Wegbeschreibung ins Camp: von der Autobahn D1 Exit Nr. 112 in Richtung Havlíčkův Brod, auf der Straße Nr. 38 zwischen Jihlava und Havlíčkův Brod liegt auf halber Strecke die Gemeinde Štoky. Hier ist das Camp ausgeschildert.

Aktivitäten und Dienstleistungen: Ein 300 m entferntes Schwimmbad mit Rutsche, Tischtennis, Volleyballplatz, zwei Fußballfelder. Feuer kann an dafür vorgesehenen Orten gemacht werden.

Unterkunft: 10 Zeltplätze und sieben Wohnwagenplätze 3 Zwei-Bett-Zimmer, 6 Drei-Bett-Zimmer, 11 Vier-Bett-Zimmer, ein Fünf-Bett-Zimmer. Alle Zimmer haben ihre eigene soziale Einrichtung (Dusche, WC, Waschbecken) sowie einen Kühlschrank.

Verpflegung: Ein Restaurant im Areal bietet ganztägige Verpflegung. Zur Verfügung stehen Selbstbedienungsküchen mit elektrischen Kochern, einer Mikrowelle, ohne Geschir.

Ausflugstipps: Burg und Denkmal des Schriftstellers Jaroslav Hašek in Lipnice nad Sázavou, Schloss Úsobí, Schloss Světlá nad Sázavou mit einer Ausstellung historischen Glases, Stadt Přebyslav – Feuerwehrmuseum und Schloss, Fahrradweg Přebyslav – Sázava entlang der alten Bahnstrecke, Stadt Polná – Schloss, Ausstellung Alte Schule Polenská, Jihlava – Untergrund, Zoo, Tor der Gottesmutter, Museum Vysočina, Aquapark Vodní ráj, Vergnügungspark Robinson, Bergbau-Lehrpfad

CAMP STVOŘIDLA

TRPIŠOVICE



Adresse: Trpišovice, 584 01 Ledeč nad Sázavou
Telefon: +420 721 579 004, +420 725 366 265
e-Mail: stvoridla@email.cz
Web: www.trpisovice.cz
Saison: April – September

Wegbeschreibung: von der Autobahn D1 Exit 81 Koberovice in Richtung Ledeč nad Sázavou. Hinter Kamenná Lhota nach rechts in Richtung Bojiště abbiegen und hinter Bojiště nach Rechts in Richtung Dobrovítova Lhota. Dort ist der Campingplatz bereits ausgeschildert. Zur Zughaltestelle geht es auf einem Seilsteg über den Fluss Sázava. Das Camp liegt unter den Stromschnellen Stvořidla (Gemeinde Trpišovice) auf dem Fluss Sázava auf 135,1 des Flusses.

Aktivitäten und Dienstleistungen: Der Campingplatz dient vor allem Wassersportfans und Anglern. Zur Verfügung steht eine Feuerstelle und ein Volleyballplatz. Parkmöglichkeit im Areal direkt beim Zelt. Toiletten, Duschen, warmes Wasser und Trinkwasser. Das Camp ist barrierefrei.

Unterkunft: Raum für rund 150 Zelte und 20 Wohnwagen, elektrische Anschlüsse vor Ort.

Verpflegung: Pension mit Restaurant, Lebensmittelgeschäft, zwei Kioske.

Ausflugstipps: Burg in Ledeč nad Sázavou, Burgruine Melechov, Burg und Denkmal des Schriftstellers Jaroslav Hašek in Lipnice nad Sázavou, Naturdenkmal des Abhörens – Bretschneiders Ohr oder Skulpturen in den Steinbrüchen bei Lipnice nad Sázavou, Schloss Světlá nad Sázavou mit einer Ausstellung historischen Glases, Kirchenbauten in Loukov und Dolní Město, 2000 Jahre alte Eibe in Vilémovice, geographische Mitte der Tschechischen Republik, Sázava-Pazifik, das Camp befindet sich am linken Ufer von Stvořidla, welches aufgrund der Stromschnellen am oberen Flusslauf des Flusses Sázava berühmt geworden ist. Ideal für Rafting-Liebhaber.



Region Jihlava

Bílý Kámen



Die Region Jihlava finden Sie im zentralen Teil der Böhmischem-Ährischen Anhöhe. Interessant ist, dass diese Region auf beiden Seiten der ehemaligen Landesgrenze zwischen Böhmen und Mähren liegt. Sie ist sehr gegliedert, weil die Region überwiegend zum Bereich der Iglauer Gipfel gehört, der höchste Gipfel ist dabei Javořice (837 m ü. d. M.). Es ist eine Region für romantische Ausflüge, mit Schwimmteichen, Waldwanderwegen. Es ist eine Ferienregion mit tief verankerten Kindheits Erinnerungen. Diese Region wird Sie zu jeder Jahreszeit ansprechen: Sie haben zahlreiche Möglichkeiten, sich hier mit dem Auto, dem Fahrrad, zu Fuß oder im Winter auf Langlaufskiern fortzubewegen.

Ein beliebter Touristenort ist das Gebiet von Čerňínk und der gesamten Iglauer Gipfel, reich ist allerdings auch das Angebot architektonischer Denkmäler, Museumsausstellungen und Kunst-Sammlungen.

Das eigentliche Zentrum von Jihlava ist ein städtisches Denkmalreservat, wo Sie über 200 denkmalgeschützte Objekte sowie einen der größten historischen Marktplätze bei uns und in Mitteleuropa finden werden. Auch in der Region Jihlava gibt es ein UNESCO-Denkmal – das historische Zentrum von Telč mit dem dortigen Schloss. Die größte Attraktion ist zweifelsohne der Zoo von Jihlava, der jährlich von mehr als 300.000 Personen besucht wird. Im Sommer können

Sie hier eine ganze Reihe an Kulturaktionen besuchen, wie zum Beispiel das Festival »Ferien in Telč«, historische Feierlichkeiten oder ein Retro-Wettrennen historischer Automobile mit dem Namen »Mezi dvěma branami« (zwischen zwei Toren). Zwischen Telč und Třešť ragt in den Wäldern die Burg Roštejn mit einer neuen modernen Ausstellung über die Natur und das Jagdwesen empor, und die Stadt Třešť selbst ist berühmt für ihr Betlehem und ihre 200 Jahre alte Tradition des Betlehembaus.

Nordwestlich von der Stadt Telč ist der Geopark Vysočina erwähnenswert. Sein höchster Gipfel ist Javořice (837 m ü. d. M.) Charakteristische Elemente des Geoparks Vysočina sind

die langfristige Steinmetztradition (überwiegend Abbau von Granit), die schöne ungestörte Natur der Region Vysočina und die Landschaft mit der saubersten Luft der Tschechischen Republik, das Vorhandensein einzigartiger Biotope, Felsformationen und Moore.

In Polná wiederum finden Sie eine der größten Barockkirchen in der Tschechischen Republik – die Dekanatskirche Mariä Himmelfahrt, und Liebhaber guten Essens können im Rahmen der so genannten Karottenkuchenernte eine lokale Spezialität ausprobieren – Karottenkuchen, die sich Mrkvánky nennen. Nach diesem Kuchen ist die hiesige Karottenkirmes benannt, die Anfang September stattfindet.

CAMP AUF DER FARM (NA FARMĚ)

BEZDĚČÍN



Adresse: Farma Bezděčín 2, 588 51 Batelov
Telefon: +420 605 065 320, +420 725 366 265
e-Mail: v.kamenik@seznam.cz
Web: www.kamenikova.cz
Saison: April – September

Wegbeschreibung: Von Jihlava aus in Richtung Jindřichův Hradec, ca. einen Kilometer hinter Kostelec nach rechts abbiegen, hinter der Gemeinde Dolní Cerekev liegt die Gemeinde Bezděčín. Die Farm und das Camp sind das erste Haus auf der rechten Seite.

Aktivitäten und Dienstleistungen: großer geschlossener Hof, Möglichkeit des Beisammenseins am Kamin und an der Feuerstelle, eigener Teich mit Angelmöglichkeit. Möglichkeit, Wäsche zu waschen, Verleih kleinerer Sportausrüstungen, Mountain-Bikes, Landkarten, Fremdenführern. Zur Verfügung steht Tischtennis und Pétanque. Verkauf hausgemachter Produkte (Milch, Eier, Kartoffeln).

Unterkunft: Platz für 15 Zelte und Wohnwagen, halb abgedeckte Duschen und WC, elektrische Anschlüsse, Apartments mit komplett ausgestatteter Küche.

Verpflegung: individuell, zur Verfügung steht ein Kühlschrank und ein Geschirrspülplatz. Restaurant in der Umgebung.

Ausflugstipps: Die Stadt Telč mit ihrem Renaissance-Schloss (UNESCO-Denkmal), Herrenhof Panský dvůr Telč – Centrum für Freizeitaktivitäten, Stadt Pelhřimov – historisches Zentrum, Museum der Rekorde und Kuriositäten, Geismuseum, Städtisches Museum, Lipský-Saal oder das Erste tschechische MUSEum, Aussichtsturm der Kirche des hl. Bartoloměus, Pilgerstätte Křemešník, Stadt Třešť – Betlehemausstellung, Schloss in Žirovnici – gotische Fresken aus dem 15. Jahrhundert, Ausstellung von Nähmaschinen und Perlmutter im Getreidespeicher des Schlosses, gotische Burg Roštejn, Aussichtsturm Pípalka

MÜHLE CHADIMŮV MLÝN

HORNÍ DUBENKY



Adresse: Horní Dubenky 33, 588 52
Telefon: +420 724 374 167
e-Mail: info@chadimmlyn.cz
Web: www.chadimmlyn.cz
Saison: Mai – September

Wegbeschreibung: Von der Autobahn D1 Exit 112 in Richtung Jihlava, Pelhřimov. 4 km hinter Jihlava auf dem Kreisverkehr in Richtung Batelov abbiegen. In Batelov den Bahnübergang in Richtung Glaserei Janštejn überqueren, durch die Gemeinde Nova Ves fahren und in Horní Dubenky gerade aus bis ans Ende der Gemeinde. 100 m von der Kreuzung Janštejn – Jihlavka, Kaliště – Horní Dubenky entfernt befindet sich das Camp Chadimův mlýn.

Aktivitäten und Dienstleistungen: Alleinstehender Bauernhof mit einem Mühlenmuseum. Für die Gäste steht ein Gemeinschaftsraum (Getreidespeicher) zur Verfügung. Verleih von Sportutensilien und mobiler Grills

Unterkunft: Um die Mühle herum ist Platz für 10 Zelte oder Wohnwagen. Zur Verfügung stehen elektrische Anschlüsse, die sich im Freien befinden. Der Background des Camps befindet sich in der Mühle selbst, hier befinden sich auch Unterkünfte und ein Mühlenmuseum. In einem Teil der Mühle befindet sich eine Wohnung, in der sich wiederum drei Zimmer mit eigener sozialer Einrichtung, einer gemeinsamen Küche und einem Speiseraum befinden. Gesamtanzahl der Betten: 9.

Verpflegung: Ohne Restaurant, zur Verfügung steht eine voll ausgestattete Küche, in der man kochen kann. Restaurant und Geschäfte in der Umgebung in einer Entfernung von bis zu zwei Kilometern

Ausflugstipps: Die Stadt Telč mit seinem Renaissance-Schloss (UNESCO-Denkmal), Herrenhof Panský dvůr Telč – Centrum für Freizeitaktivitäten, gotische Burg Roštejn, Geopark Vysočina – Naturreservat Štamberk und Steinmeer, Schmalspurbahn Obrataň – Jindřichův Hradec – Nová Bystřice, Schloss in Žirovnice – gotische Fresken aus dem +15. Jahrhundert, Ausstellung von Nähmaschinen und Perlmutter im Getreidespeicher des Schlosses

CAMP JAVOŘICE

LHOTKA



Adresse: Touristenbauernhof Javořice, Lhotka 10, 588 56 Telč
Telefon: +420 777 317 111
e-Mail: info@javorice.cz
Web: www.javorice.cz
Saison: Mai – Oktober

Wegbeschreibung: Von Telč aus über die Straße Nr. 23 in Richtung Jindřichův Hradec, in Mrákotín nach rechts und nach 50 m nach links in Richtung Řásná. Nach 3 km in Lhotka nach links abbiegen und nach 150 m erneut nach links. Folgen Sie den Pfeilen.

Aktivitäten und Dienstleistungen: Bauernhof mit Schaf- und Bienenzucht 5 km vom höchsten Gipfel Vysočinas entfernt Verkauf hausgemachter Produkte (Honig, Met, Fruchtsäfte und Marmeladen, Schafsfleder, Decken aus Schafswolle) und Wanderkarten. Verleih von Fahrrädern, Bällen und Spielen (Pétanque, Krocket, Mölky). Tischtennis und ein Fußball- und Volleyballplatz. Sandkasten, Trampolin. Hund erlaubt. Frühstücksmöglichkeit, Anlieferung von Grundnahrungsmitteln. Fahrräder können in einem verschließbaren Fahrradraum untergebracht werden.

Unterkunft: 20 Plätze im Camp im Garten beim Haus, elektrische Anschlüsse für sechs Wohnwagen, Zubehör einschließlich Duschen mit Warmwasser.

Verpflegung: individuell, zur Verfügung stehen Spülbecken zum Geschirrspülen. In der Gemeinde Lhotka ist ein Restaurant, ein Lebensmittelgeschäft befindet sich in Mrákotín (3 km). Restaurant in einer Entfernung von 100 m.

Ausflugstipps: höchster Gipfel der Böhmischemährischen Anhöhe Javořice, Stadt Telč mit einem Renaissance-Schloss (UNESCO-Denkmal), Herrenhof Panský dvůr Telč – Centrum für Freizeitaktivitäten, Stadt Třešť – Betlehemausstellung, gotische Burg Roštejn, Premonstratorkloster in Nová Říše, Steinmetz-Ausstellung in Mrákotín, Geopark Vysočina – Naturreservat Štamberk und Steinmeer, Felsen Míchov, Aussichtsturm Oslednice

LHOTKA CAMP HORNÍ MRZATEC

LHOTKA



Adresse: Lhotka 11, 588 56 Telč
Telefon: +420 777 189 121
e-Mail: lhotka@telcsko.cz
Saison: Juni – August

Wegbeschreibung: von Telč auf die Straße Nr. 23 in Richtung Jindřichův Hradec, in Mrákotín nach rechts und nach 50 m nach links in Richtung der Gemeinde Řásná. Nach 3 km in Lhotka nach links abbiegen, nach 150 m hinter dem kleinen Teich nach rechts. Geradeaus durch die Gemeinde bis an ihr Ende fahren, hinter dem kleinen Wald nach rechts. Über den Sandweg 150 m zum Camp, der sich auf einer Wiese namens Pátkova louka erstreckt. Entlang des Wegs befinden sich braune Pfeile in Richtung des Camps.

Aktivitäten und Dienstleistungen: Bestandteil des Camps ist ein Fußballtennis- und ein Volleyball-Platz sowie eine Feuerstelle. Hund erlaubt.

Unterkunft: 20 Plätze für Zelte und Wohnwagen, die Einrichtung ist sehr einfach – komfortable Trocken-WCs, Wasser zum Händewaschen aus einer Quelle im Wald.

Verpflegung: individuell, in der Gemeinde Lhotka gibt es ein stilvolles Restaurant und ein Lebensmittelgeschäft.

Ausflugstipps: höchster Gipfel der Böhmischemährischen Anhöhe Javořice, Stadt Telč mit einem Renaissance-Schloss (UNESCO-Denkmal), Herrenhof Panský dvůr Telč – Centrum für Freizeitaktivitäten, Stadt Třešť – Betlehemausstellung, gotische Burg Roštejn, Premonstratorkloster in Nová Říše, Steinmetz-Ausstellung in Mrákotín, Geopark Vysočina – Naturreservat Štamberk und Steinmeer, Felsen Míchov, Aussichtsturm Oslednice

HÜTTENSIEDLUNG ŘÁSNÁ ŘÁSNÁ



Adresse: Řásná 19, 58856 Řásná
Telefon: +420 602 944 173
e-Mail: sk.telc@tiscali.cz
Web: www.skotelc.cz
Saison: Mai – September

Wegbeschreibung: aus Telč auf der Straße Nr. 112 in Richtung Řídelov, an der Gabelung hinter Telč in Richtung Řásná abbiegen, hinter Řásná einen Kilometer auf der Hauptstraße fahren, dann nach rechts abbiegen, 100 m hinter dem Camp Velkopárežitzý.

Aktivitäten und Dienstleistungen: Verleih von Sportausrüstungen, Volleyball- und Fußballtennisplatz, Kinderspielplatz. Natürliches Baden in den Teichen Velký párežitzý oder Plodový.

Unterkunft: 3 Drei-Bett-Hütten, 13 Vier-Bett-Hütten und eine Hütte mit acht Betten, sechs Zeltplätze Gemeinsame soziale Einrichtung.

Verpflegung: individuell, die Küche ist mit Grundgeschirr ausgestattet, Möglichkeit der Verpflegung in einem Restaurant 100 m von den Hütten entfernt.

Ausflugstipps: Stadt Telč mit einem Renaissance-Schloss (UNESCO-Denkmal), Herrenhof Panský dvůr Telč – Zentrum für Freizeitaktivitäten, der höchste Gipfel der Böhmischemährischen Anhöhe Javořice, gotische Burg Roštejn, Steinmetz-Ausstellung in Mrákotín, Geopark Vysočina – Naturreservat Štamberk und Steinmeer, Felsen Míchov, Prämonstratkloster in Nová Říše, Aussichtsturm Oslednice

CAMP VELKOPÁREŽITÝ ŘÁSNÁ



Adresse: Řásná 10, 588 56 Telč
Telefon: +420 567 379 449, +420 777 013 942
e-Mail: campvelkoparezity@tiscali.cz
Web: www.campvelkoparezity.cz
Saison: das gesamte Jahr über

Wegbeschreibung: von der Autobahn D1 Exit 112 in Richtung Jihlava, weiter auf der Straße Nr. 406 nach Telč, von hier aus auf der Straße Nr. 112 in Richtung Řídelov, an der Gabelung hinter Telč in Richtung Řásná abbiegen, hinter Řásná nach einem Kilometer nach rechts direkt ins Camp abbiegen.

Aktivitäten und Dienstleistungen: Ballspielplatz, Tennisplätze. Sportverleih – Tischtennis, Netz für Ballspiele wie Völkerball und Fußballtennis, Fahrräder kann man sich mittels des Fahrradverleihs in Telč ausleihen. Natürliches Baden in den Teichen Velký párežitzý oder Plodový. Der Transport der Gäste aus dem 7 km entfernten Telč ist möglich.

Unterkunft: Sechs Zwei-Bett-Zimmer, ein Drei-Bett-Zimmer, 25 Vier-Bett-Hütten mit WC, Dusche und Küche, zwei Zwei-Bett-Zimmer und sechs Vier-Bett-Zimmer mit gemeinsamer sozialer Einrichtung im Zentralgebäude. Rund 90 Zeltplätze, 36 Wohnwagenplätze mit elektrischem Anschluss und Trinkwasserspender.

Verpflegung: zur Verfügung steht eine zentrale Küche mit Grundausstattung und der Möglichkeit, individuell zu kochen. Ganztägiger Betrieb des hiesigen Restaurants, Kiosk mit Grundnahrungsmitteln und Drogerieartikeln.

Ausflugstipps: Stadt Telč mit einem Renaissance-Schloss (UNESCO-Denkmal), Herrenhof Panský dvůr Telč – Zentrum für Freizeitaktivitäten, der höchste Gipfel der Böhmischemährischen Anhöhe Javořice, Burgruine Štamberk, gotische Burg Roštejn, Prämonstratkloster in Nová Říše, Steinmetz-Ausstellung in Mrákotín, Geopark Vysočina – Naturreservat Štamberk und Steinmeer, Felsen Míchov, Aussichtsturm Oslednice

CAMP PÁVOV PÁVOV



Adresse: Pávov 90, 68501 Jihlava
Telefon: +420 776 293 393
e-Mail: camp@pavov.com
Web: www.pavov.com
Saison: April – Oktober

Wegbeschreibung: das Camp befindet sich 1 km von der Autobahn D1 entfernt, Exit 112 in Richtung Jihlava und nach ca. 500 m nach rechts direkt in die Gemeinde Pávov abbiegen.

Aktivitäten und Dienstleistungen: Schwimmmöglichkeit im Teich Pávov, Paddleboard-Verleih, Verleih von Elektrollern, Ping-Pong, Ballspiele, große Feuerstelle, Verleih von mobilen Feuerstellen, neue saubere WCs und Duschen (warmes Wasser im Preis inbegriffen, ohne Jetons), Kochnische, Waschküche, Ausgussbecken für chemische Kassetten, neue elektrische Anschlüsse, kostenloses WIFI im gesamten Areal, Zertifizierung »Radfahrer willkommen

Unterkunft: 80 Zeltplätze, 40 Wohnwagenplätze, 10 Zwei-Bett-Hütten, viel Raum zum Parken.

Verpflegung: Erfrischungen im Areal des Camps, individuelles kochen in einer einfach eingerichteten Küche, Kaffeemakro und Süßigkeitenautomat, Grillmöglichkeit

Ausflugstipps: Jihlava – Untergrund und Zoo, das Tor der Mutter Gottes, Museum der Region Vysočiny, Aquapark Vodní ráj, Vergnügungspark Robinson, Bergbau-Lehrpfad, Fahrradweg Příbyslav – Sázava entlang der alten Eisenbahntrasse, Stadt Telč mit einem Renaissance-Schloss (UNESCO-Denkmal), Fahrradweg Jihlava – Třebíč – Raabs, Stadt Polná – Schloss, Ausstellung Alte Schule Polná, Regionales Jüdisches Museum, gotische Burg Roštejn, Spielzeugmuseum Příseka, Schloss Úsobí, gekennzeichnete Wander- und Fahrradwege

ERHOLUNGSAREAL U ROŠTĚNKY TELČ



Adresse: Roštýn 442, 588 56 Telč
Telefon: +420 608 771 999
e-Mail: urostenky@seznam.cz
Web: www.urostenky.cz
Saison: Mai – September

Wegbeschreibung: Von der Autobahn D1 Exit 112 in Richtung Jihlava, weiter auf der Straße Nr. 406 nach Telč, vor der Kreuzung mit der Straße Nr. 112 nach rechts abbiegen

Aktivitäten und Dienstleistungen: Gemeinschaftsraum mit Erfrischungen, Volleyball- und Beachvolleyballplatz, Tischtennis, Sportverleih, Schwimmmöglichkeit im Teich Roštýn, Kräutergarten

Unterkunft: In Hütten mit zwei bis acht Betten, Plätze für Wohnwagen und Zelte. Die Gesamtkapazität der Hütten liegt bei 32 Plätzen.

Verpflegung: Im Restaurant, Frühstück, in den Nachmittagsstunden Grill – frische Forellen, Steaks, Salate, hausgemachte Suppen

Ausflugstipps: Stadt Telč mit einem Renaissance-Schloss (UNESCO-Denkmal), Herrenhof Panský dvůr Telč – Zentrum für Freizeitaktivitäten, höchster Gipfel der Böhmischemährischen Anhöhe Javořice, Steinmetz-Ausstellung in Mrákotín, Geopark Vysočina – Naturreservat Štamberk und Steinmeer, Fel Míchov, gotische Burg Roštejn, Prämonstratkloster in Nová Říše, Aussichts- und Ausflugszug Moravské Budějovice – Jemnice, Aussichtsturm Oslednice



Region Pelhřimov

Region Pelhřimov, in Richtung des Dorfes Vokov



Die Region Pelhřimov könnte als hügelige Region voller Kapellen, Kirchen und Brunnen beschrieben werden. Die Region hat einen deutlichen Vorgebirgscharakter und der höchste Punkt ist der Křemešník mit 765 Metern über dem Meeresspiegel, wo Sie im Winter eine Skipiste nutzen und im Sommer den Ausblick vom Aussichtsturm Pípalka genießen können. Ihre körperliche Fitness können Sie im Seilpark testen, Sie können hier das Geheimnis des hiesigen Quellbrunnens

entdecken und in der Kirche der Heiligen Dreifaltigkeit werden sie von architektonischer Kunst umwoben.

In der Region Pelhřimov entspringt der Fluss Želivka, der mittels des Staubeckens Švihov einen bedeutenden Teil Prags und Pelhřimovs mit Trinkwasser beliefert. Der Bereich der Staudämme Malá und Velká přehrada auf dem Fluss Želivka sowie die Umgebung von Trnávka gehören zu den meistbesuchten Orten dieser Region. Bliebtes Ausflugsziel ist dann

das Kloster in Želiv, das nicht nur mit der wunderschönen Barockarchitektur von Johann Blasius Santini anlockt, sondern auch Dank des ausgezeichneten Bieres, das hier aller Wahrscheinlichkeit nach bereits im 13. Jahrhundert gebraut wurde. Heute können Sie das Bier nach Hause kaufen oder es im hiesigen Klosterrestaurant ausprobieren.

Die Zeit des 13. Jahrhunderts und später dokumentiert die ursprünglich gotische Burg Kámen. Die Herren werden die

Motorradausstellung mit Originalmotorrädern zu schätzen wissen, die Damen werden den wunderschönen Burgpark bestaunen können. Kinder kommen wiederum direkt in Pelhřimov auf ihre Kosten – der Stadt der Rekorde, wo sie das gleichnamige Museum mit allen möglichen Rekorde finden werden, den städtischen Arrest sowie das interaktive Museum Hölle von Pelhřimov.

CAMPING KOVÁRNA ČERVENÁ ŘEČICE



Adresse: 394 46 Červená Řečice
Telefon: +420 777 586 967
e-Mail: campingkovarna@gmail.com
Web: www.campingkovarna.nl
Saison: Juni – September

Wegbeschreibung: Das Camp liegt 20 km von der Autobahn D1 Prag – Brno entfernt. Auf dem 90. km an der Abfahrt Humpolec, Pelhřimov nach Links in Richtung Pelhřimov, Tábor abbiegen. In der Stadt Pelhřimov in Richtung Vlašim auf der Straße Nr. 112 weiterfahren. In der Gemeinde Červená Řečice ist das Camp bereits durch Verkehrsschilder ausgeschildert.

Aktivitäten und Dienstleistungen: Im Campareal befindet sich ein Schwimmbecken sowie ein Planschbecken für Kinder, Tennisplätze, Ping-Pong-Tische, ein Sandkasten. Es besteht die Möglichkeit, Wäsche zu waschen. Ping-Pong-Tische.

Unterkunft: 40 Plätze für Wohnwagen mit Elektroanschluss, Raum für Zelte. Vier-Bett-Hütten Gemeinsame Duschen und soziale Einrichtung

Verpflegung: individuell. Restaurants und Geschäfte in der Umgebung, im Camp gibt es einen Schnellimbiss

Ausflugstipps: Stadt Pelhřimov – historisches Zentrum, Museum der Rekorde und Kuriositäten, Gespenstermuseum, Städtisches Museum, Aussichtsturm der Kirche des Hl. Bartolomäus

Gemeinde Želiv – Prämostratkloster und Bierbrauerei, Humpolec – Synagoge, anthropologische Ausstellung im Museum von Dr. Aleš Hrdlička, Bienenskansen, ALUMINIarium, gekennzeichnete Wander- und Radwege

ÖKOFARM KŘIŠŤAN MILOTIČKY



Adresse: Milotičky 2, 393 01 Pelhřimov
Telefon: +420 602 857 544, +420 775 365 524
e-Mail: ekofarma.kristan@seznam.cz
Web: www.miloticky.unas.cz/
Saison: das gesamte Jahr über

Wegbeschreibung: von Pelhřimov aus auf der Straße Nr. 112 in Richtung Červená Řečice, nach rund sechs Kilometern nach links in Richtung Hořepník fahren, an der Gemeinde Bácovice vorbeifahren und im Wald nach links abbiegen. In Milotičky zwischen den zwei Teichen in Richtung Farm abbiegen.

Aktivitäten und Dienstleistungen: Milotičky ist eine Ökofarm mit Schafs- und Geflügelzucht. Das Gut ist von hohen Bäumen umgeben, hat einen abgegrenzten Hof und einen großen Garten. Es besteht die Möglichkeit, ein Spülbecken zu verwenden, es gibt die Möglichkeit, Wäsche zu waschen und man kann sich ein Bügeleisen ausleihen. Gartenkamin mit Grill, Feuerstelle, Gartenlaube Natürliches Baden in den umliegenden Teichen. Verleih von Brettspielen

Unterkunft: Camp für fünf Zelte oder Wohnwagen, elektrische Anschlüsse, Dusche, WC, warmes Wasser. Auf dem Gut befindet sich ein Apartment mit drei Drei-Bett-Zimmern mit Möglichkeit der Aufbettung. Dieses verfügt über eine Küchennische und soziale Einrichtung.

Verpflegung: Halbpension möglich

Ausflugstipps: Burg Kámen mit einer Ausstellung einspuriger Motorkraftwagen und einer Ausstellung über das Wohnen des Adels Stadt Pelhřimov – historisches Zentrum, Museum der Rekorde und Kuriositäten, Gespenstermuseum, Städtisches Museum, Lipský Saal bzw. das erste tschechische MUSEum, Aussichtsturm der Kirche des Hl. Bartolomäus, Stadt Pacov – Kirche des Hl. Wenzels, Jüdischer Friedhof, Gemeinde Želiv – Prämonstratenser Kloster und Bierbrauerei, Pacht-Getreidespeicher und Landwirtschaftsmuseum in der Gemeinde Stanovice

CAMPING ONDŘEJOV ONDŘEJOV



Adresse: Ondřejov 40, 393 01 Pelhřimov
Telefon: +420 565 397 025
e-Mail: info@ondrejov.nl
Web: www.ondrejov.nl/cs
Saison: Juni – September

Wegbeschreibung: von Pelhřimov aus auf der Straße Nr. 34 in Richtung Kamenice nad Lipou, Jindřichův Hradec, nach 8 km erreichen sie die Gemeinde Ondřejov. Das Camp befindet sich beim Gebäude am Ende der Gemeinde auf der linken Seite.

Aktivitäten und Dienstleistungen: kleines Camp, das sich insbesondere für Motorradfahrer und Radfahrer eignet. Es befindet sich bei rekonstruierten Gutsgebäude. Im Haus befindet sich eine Bar. Zelte und Wohnwagen können hier geliehen werden. Natürliches Baden im unweiten Teich Hejlovský, Pilze sammeln. In 2019 wird das Camp sein 20jähriges Bestehen feiern!

Unterkunft: Plätze für Zelte und Wohnwagen, Zelte und Wohnwagen können hier geliehen werden (eigene Schlafsäcke). Soziale Einrichtung, Duschen im Haus

Verpflegung: individuell oder in der hiesigen Bar, Möglichkeit, Frühstück in Buffett-Form zu bestellen.

Ausflugstipps: Stadt Pelhřimov – historisches Zentrum, Museum der Rekorde und Kuriositäten, Gespenstermuseum, Städtisches Museum, Lipský Saal bzw. das erste tschechische MUSEum, Aussichtsturm der Kirche des Hl. Bartolomäus Pilgerstätte Křemešník, gotische Burg Roštejn, Burg Kámen mit einer Ausstellung einspuriger Motorkraftwagen und einer Ausstellung über das Wohnen des Adels, Schloss in Kamenice nad Lipou, Schloss Žirovnice – gotische Fresken aus dem 15. Jahrhundert, Ausstellung von Nähmaschinen und Perlmutter im Getreidespeicher des Schlosses, Getreidespeicher Pacht und Landwirtschaftsmuseum in der Gemeinde Stanovice bei Nová Cerekev, Schmalspurbahn Obrataň – Jindřichův Hradec – Nová Bystřice, Familienpark Fábula, Aussichtsturm Pipalka

KEMP VYSKYTNÁ VYSKYTNÁ



Adresse: 394 05 Vyskytná u Pelhřimova
Telefon: +420 777 216 173
e-Mail: info@taboriste.com jaros.marek@seznam.cz
Web: www.taboriste.com
Saison: Juni – August

Wegbeschreibung: Das Camp befindet sich am Fuße einer bekannten Pilgerstätte – dem Gipfel Křemešník. Nachdem sie 17 Kilometer auf der Straße Nr. II/602 zwischen Jihlava und Pelhřimov gefahren sind, in Richtung Vyskytná abbiegen. Durch die Gemeinde in Richtung der Gemeinde Sázava fahren. Rund 500 m hinter der Gemeinde gelangen sie zu einem Naturschwimmbad, bei dem sich das Camp befindet.

Aktivitäten und Dienstleistungen: Das Camp befindet sich am Fuße einer bekannten Pilgerstätte – dem Gipfel Křemešník. Bestandteil ist auch ein Naturschwimmbad mit zwei Grasstränden und einem sandigen Zugang zum Wasser, hier finden sie auch Sprungbretter und eine Kinderrutsche. Zur Verfügung steht ein Volleyball- und ein Fußballtennisplatz sowie ein Softtennisplatz. Angelmöglichkeit am benachbarten Teich.

Unterkunft: Platz für 35 Zelte oder Wohnwagen, elektrische Anschlüsse, soziale Einrichtung.

Verpflegung: individuell, Schnellimbiss. In der Gemeinde befindet sich ein Gemischtwarenladen und ein Wirtshaus.

Ausflugstipps: Pilgerstätte Křemešník, Stadt Pelhřimov – historisches Zentrum, Museum der Rekorde und Kuriositäten, Gespenstermuseum, Städtisches Museum, Lipský Saal bzw. das erste tschechische MUSEum, Aussichtsturm der Kirche des Hl. Bartolomäus, Jihlava – Untergrund und Zoo, Tor der Mutter Gottes, Museum der Region Vysočina, Aquapark Vodní ráj, Vergnügungspark Robinson, Bergbau-Lehrpfad, Rathaus, Gustav Mahler-Haus, Wasserparadies Vodní ráj, Stadt Humpolec – Synagoge, anthropologische Ausstellung des Museums von Dr. Aleš Hrdlička, Bienenskansen, ALUMINIarium, Skansen Zichpil, gotische Burg Roštejn, Burg Kámen mit einer Ausstellung einspuriger Motorkraftwagen und einer Ausstellung über das Wohnen des Adels, Burgruine Orlik, Aussichtsturm Pipalka

AUTOCAMP PANISTÁVKA ŽIROVNICE



Adresse: Nádražní 402, 394 68 Žirovnice
Telefon: +420 602 831 731
e-Mail: panistavka@tiscali.cz
Web: www.panistavkazirovnice.wz.cz
Saison: Juni – September

Wegbeschreibung: von der Autobahn D1 Exit 90 Humpolec, auf der Straße Nr. 34 in Richtung Jindřichův Hradec. In Kamenice nad Lipou nach Žirovnice a Počátky abbiegen. In Počátky auf die Straße Nr. 13215 in Richtung der Gemeinde Polesí abbiegen, nach 2,5 km nach rechts abbiegen. In Žirovnice befindet sich rechts die Abbiegung ins Camp. Gut ist hier auch die Zugverbindung (die Station Počátky-Žirovnice liegt einen Kilometer vom Camp entfernt).

Aktivitäten und Dienstleistungen: eigenes Schwimmbad – der Teich Panislávka mit Grasstrand, Möglichkeit des Sportangelns (Teich Budín 300 m entfernt und weitere Teiche in der Umgebung) Das Camp ist an zwei Seiten von Wald umgeben, direkt im Camp befindet sich ein Teich, in dem man schwimmen kann, der Zugang zum Wasser ist auch für Kinder geeignet.

Unterkunft: 26 Vier-Bett-Hütten, sechs Acht-Bett-Zellen, Platz für 100 Zelte und 30 Wohnwagen mit elektrischem Anschluss. Gemeinsame soziale Einrichtung.

Verpflegung: individuell, es besteht die Möglichkeit, in einer gemeinsamen Küche zu kochen, die mit einem Propan-Butan-Kocher ausgestattet ist, oder direkt in der Hütte. Schnellimbiss direkt im Camp, Schnellgerichte. Restaurant in der Umgebung.

Ausflugstipps: Schloss in Žirovnice – gotische Fresken aus dem 15. Jahrhundert. Ausstellung von Nähmaschinen und Perlmutter im Getreidespeicher des Schlosses, Stadt Telč mit ihrem Renaissance-Schloss (UNESCO-Denkmal), gotische Burg Roštejn, Schloss in Kamenice nad Lipou, Schmalspurbahn Obrataň – Jindřichův Hradec – Nová Bystřice, Familienpark Fábula, gekennzeichnete Wander- und Radwege

CAMPING FONTÁNA POČÁTKY



Adresse: Počátky 359, 394 64 Počátky
Telefon: +420 607 445 678, +31 627 092 190
e-Mail: info@campingfontana.nl
Web: campingfontana.nl
Saison: Mai – September

Wegbeschreibung: von der Autobahn D1 Exit 90 Humpolec, auf der Straße Nr. 34 in Richtung Jindřichův Hradec. In Kamenice nad Lipou nach Žirovnice abbiegen. In Žirovnice befindet sich rechts die Abbiegung ins Camp. Gut ist auch die hiesige Zugverbindung (die Station Počátky-Žirovnice befindet sich sechs Kilometer vom Camp entfernt).

Aktivitäten und Dienstleistungen: Bestandteil des Camps ist ein eigenes Schwimmbaden mit einer 42 m langen Wasserrutsche und einem Planschbecken, Zelte, die gemietet werden können, finnische Ferienhäuser und Bungalows, Aufbettung für Kinder möglich, Minikühlschränke werden verliehen, Grillmöglichkeit, großer Spielplatz

Unterkunft: Platz für 116 Zelte, Plätze für Wohnwagen und Bungalows, finnische Ferienhäuser, die über drei Schlafzimmer, eine soziale Einrichtung sowie eine Küchenzeile verfügen

Verpflegung: Bistro mit Terrasse

Ausflugstipps: Schloss in Žirovnice – gotische Fresken aus dem 15. Jahrhundert, Ausstellung von Nähmaschinen und Perlmutter im Getreidespeicher des Schlosses, Stadt Telč mit ihrem Renaissance-Schloss (UNESCO-Denkmal), Steinmetzausstellung in Mrákovín, Geopark Vysočina – Naturreservat Štamberk und Steinmeer, Fels Míchov, gotische Burg Roštejn, Schloss in Kamenice nad Lipou, Schmalspurbahn Obrataň – Jindřichův Hradec – Nová Bystřice, Familienpark Fábula

ÖFFENTLICHES TOURISTENCAMP ŽELIV ŽELIV



Adresse: Želiv 246, 394 44
Telefon: +420 565 581 239, +420 605178613
Saison: Juni – September
Web: www.taboriste-zeliv.cz
e-Mail: jhankova@email.cz

Wegbeschreibung: von der Autobahn D1 Exit 81 nach Želiv oder von Humpolec 10 km in Richtung Tábor. Das Camp befindet sich am rechten Ufer des Flusses Želivka vor der Gemeinde Želiv, der Weg zum Camp ist gekennzeichnet.

Aktivitäten und Dienstleistungen: natürliches Baden im Fluss Želivka, Volleyball- und Fußballtennisplatz, Feuerstelle.

Unterkunft: 12 Vier-Bett-Hütten mit Kühlschrank und fließendem kaltem Wasser, gemeinsame soziale Einrichtung. Zehn Plätze für Zelte, 15 Plätze für Wohnwagen

Verpflegung: individuell. Ein Restaurant in Želivka liegt rund 0,5 km entfernt.

Ausflugstipps: Želiv – Prämonstratenserklöster und Bierbrauerei, Stadt Pelhřimov – historisches Zentrum, Museum der Rekorde und Kuriositäten, Gespenstermuseum, Städtisches Museum, Lipský Saal bzw. das erste tschechische Museum, Aussichtsturm der Kirche des Hl. Bartholomäus, Stadt Humpolec – Synagoge, anthropologische Ausstellung des Museums von Dr. Aleš Hrdlička, Bienenskansen, ALUMINIUM, Skansen Zichpíl, Pilgerstätte Křemešník, Burg Kámen mit einer Ausstellung einspuriger Motorkraftwagen und einer Ausstellung über das Wohnen des Adels, Schloss Červená Řečice, das Camp befindet sich am rechten Ufer des Flusses Želivka vor der Gemeinde Želiv, Aussichtsturm Pípalka

Želivka am Kleinen Damm



Region Třebíč

Die Region Třebíč liegt im mährischen Teil der Böhmischnährischen Anhöhe. Der malerische Charakter der hiesigen Landschaft und die reine Natur bieten ideale Bedingungen für Entspannung und aktive Erholung in Form von Wander- und Radtouren. Beliebtes Ziel der Touristen und Urlauber ist der Stausee Dalešice, welchen das Schiff Horácko durchkreuzt. Die Umgebung des Stausees bietet romantische Ausblicke. Einzigartig ist auch die Mohelenser Serpentin-Steppe mit ihrer einzigartigen Fauna und Flora. Dank dem Gestein – Serpentin, das sich aufheizen kann, liegt die Temperatur der Serpentinfels im Sommer geläufig um bis zu 20 Grad höher, als es die Temperatur in der Umgebung ist. Die Gemeinden in dieser Region unterliegen der touristischen Destination Třebíč – Mährische Anhöhe.

Dieses Gebiet hat auch eine Reihe von historischen Denkmälern zu bieten. In Třebíč finden Sie das einzige komplett

erhaltene Jüdische Viertel in Europa und das einzige Jüdische UNESCO-Denkmal außerhalb Israels. Die Geschichte der hiesigen Jüdischen Bürger dokumentiert die Synagoge Zadní synagoga, das gesamte malerische Viertel enger Gassen und erhaltener Gebäude und auch der Jüdische Friedhof mit 11.000 Gräbern und dem ältesten Grabstein, der aus dem Jahre 1631 stammt. Auf der Liste des Weltkulturerbes befindet sich auch die St. Prokop Basilika sowie das Schloss Třebíč, in dem das Museum der Region Vysočina seinen Sitz hat. Weitere Kleinode sind auch die Schlösser in Jaroměřice nad Rokytnou und in Náměšť nad Oslavou. Liebhaber guten Bieres und guten Essens werden wiederum den Besuch der Brauerei in Dalešice begrüßen, wo der tschechische Regisseur Jiří Menzel den beliebten Film Postřižiny (Kurzgeschnitten) mit den Schauspielern Magdalena Vašáryová und Jaromír Hanzlík drehte.

Stausee Dalešice, Blick von Wilson's Rock



Stausee Dalešice

CAMPING KRATOCHVÍL ČERVENÁ LHOTA



Adresse: Červená Lhota 37, 675 07 Čechtín
Telefon: +420 568 870 236, +420 732 330 967
e-Mail: info@kratochvil.nl
Web: www.kratochvil.nl
Saison: April – Oktober

Wegbeschreibung: aus Třebíč in Richtung der Gemeinde Čihalín fahren. Durch die Gemeinde in Richtung Přibyslavice fahren und hinter der Gemeinde, an der dritten möglichen Abbiegung nach links abbiegen. Hier sehen sie Pfeile in Richtung Hotel Kratochvíl. Das Camp befindet sich rund 2,5 km von der Gemeinde Čihalín entfernt.

Aktivitäten und Dienstleistungen: Natürliches Baden im Fluss Jihlava, an dem sich das Camp befindet. Volleyball- und Fußballtennisplatz, Tischtennis. Kanufahrten auf dem Fluss. Bestandteil des Hotels ist auch eine Sauna

Unterkunft: Platz für 50 Zelte, elektrische Anschlüsse. Vier-Bett-Hütten Gemeinsame soziale Einrichtung und Duschen.

Verpflegung: individuell, Restaurant im Hotel.

Ausflugstipps: Stadt Třebíč – Jüdisches Viertel und Basilika des Hl. Prokop (UNESCO-Denkmal), Museum der Region Vysočina Třebíč – Ausstellung im Schloss Třebíč, Ökotechnisches Zentrum Alternátor, Kernkraftwerk Dukovany, Burg ruine Rokštejn, Staatliches Schloss Jaroměřice nad Rokytnou, Stadt Brtnice – historisches Zentrum, Josef Hofmann-Haus, Stadt Velké Meziříčí – Museum, Aussichtsturm der Kirche des Hl. Nikolaus, Galerie Synagoge, Jüdischer Friedhof, Radweg Jihlava – Třebíč – Raabs, Museum von Hrotovicko, Aussichtsturm auf dem Pekelný kopec (Höllenberg)

AUTOCAMP BOROVINKA KONĚŠÍN KONĚŠÍN



Adresse: Autocamp Borovinka, Koněšín 675 02
Telefon: +420 731 020 000
e-Mail: info@ubytovnakonesin.cz
Web: www.borovinka.ubytovnakonesin.cz
Saison: Juni – September

Wegbeschreibung: Aus Třebíč auf der Straße Nr. 23 rund 15 km in Richtung Náměšť nad Oslavou fahren, durch die Gemeinde Vladislav fahren, dann Abbiegung nach Koněšín. In Koněšín bei der Schule nach rechts abbiegen, weiter ist der Weg durch touristische Markierungen gekennzeichnet.

Aktivitäten und Dienstleistungen: Natürliches Baden im Stausee Dalešice, der rund einen Kilometer entfernt liegt, oder im Wasserbecken direkt im Camp. Zur Verfügung steht ein Kinderspielplatz und ein Imbiss. Im Falle größerer Gruppen ist es möglich, einen Teil des Camps mit 50 Betten in Hütten, einer zentralen Feuerstelle, einem Gemeinschaftsraum, einer Küche mit Bar, mit Sitzmöglichkeiten draußen sowie einem Tanzparkett anzumieten.

Unterkunft: 74 Betten in 17 Vier-Bett-Zimmern und zwei Drei-Bett-Zimmern in Hütten, Platz für rund 50 Zelte und vier Wohnwagen (einschl. elektrischer Anschlüsse), gemeinsame soziale Einrichtung.

Verpflegung: individuell, Erfrischungsmöglichkeit im Imbiss Pyramida

Ausflugstipps: nationales Naturreservat Mohelenser Serpentin-Steppe mit Lehrpfad, Gemeinde Dalešice – Bierbrauerei, Museum des österreichisch-ungarischen Brauereiwesens, Schifffahrt auf dem Stausee Dalešice, Schloss in Náměšť nad Oslavou und in Jaroměřice nad Rokytnou, Denkmal der Kralitzer Bibel in Kralice nad Oslavou, Flugzeugmuseum in Koněšín, Stadt Třebíč – Jüdisches Viertel und Basilika des Hl. Prokop (UNESCO-Denkmal), Museum der Region Vysočina Třebíč – Ausstellung im Schloss Třebíč, Kernkraftwerk Dukovany, Geburtshaus von Jan Kubiš, Aussichtsturm auf dem Pekelný kopec (Höllenberg), Babylon und Ocmánice

CAMPING VIDLÁK OPATOV



Adresse: Opatov 322, 675 28 Opatov
Telefon: +420 736 678 687
e-Mail: info@campingvidlak.cz
Web: www.campingvidlak.cz
Saison: Im Sommer und im Winter

Wegbeschreibung: aus Jihlava auf der Straße Nr. E 59 in Richtung Znojmo fahren, nach 20 km in Dlouhá Brtnice nach links in Richtung Opatov abbiegen, hier befindet sich eine Navigationstafel zum Camp. In Opatov sind Wegweiser angebracht.

Aktivitäten und Dienstleistungen: Natürliches Baden im Teich Vidlák, Kinderschaukeln, Volleyball- und Badminton-Platz, Ping-Pong-Tisch. Raum zum Geschirrspülen und zur Handwäsche, zur Verfügung steht auch eine Waschmaschine. Gemeinschaftsraum mit Kamin im Hauptraum Tischkicker und Billardtisch, Zelte können angemietet werden

Unterkunft: 50 Plätze für Zelte oder Wohnwagen, elektrische Anschlüsse, gemeinsame und beheizte soziale Einrichtung. Zwei- und Vier-Bett-Apartments mit Terrasse, eigener sozialer Einrichtung und Kochnishe, Brennerherde und Kühlschrank. Es kann auch ein Wohnwagen (7x2 m) angemietet werden. Er ist voll ausgestattet für zwei Personen.

Verpflegung: individuell

Ausflugstipps: Stadt Třebíč – Jüdisches Viertel und Basilika des Hl. Prokop (UNESCO-Denkmal), Museum der Region Vysočina Třebíč – Ausstellung im Schloss Třebíč, Ökotechnisches Zentrum Alternátor, Stadt Telč mit seinem Renaissanceschloss (UNESCO-Denkmal), Herrenhof Panský dvůr Telč – Zentrum für Freizeitaktivitäten, Stadt Třešť – Betlehemausstellung, Prämonstratenserkloster in Nová Říše, Burg ruine Rokštejn, Radweg Jihlava – Třebíč – Raabs, Museum von Hrotovicko, Geburtshaus von Jan Kubiš, Aussichts- und Ausflugszug Moravské Budějovice – Jemnice, Aussichtsturm auf dem Pekelný kopec (Höllenberg)

CAMP POUŠOV POUŠOV



Adresse: Poušov 849, 674 01 Třebíč
Telefon: +420 774 624 773, +420 773 624
e-Mail: info@kempousov.cz
Web: www.kempousov.cz
Saison: Juni – September

Wegbeschreibung: von Třebíč in Richtung Jihlava. Am Ende von Třebíč den Bahnübergang nehmen und direkt dahinter (rund 50 m) nach rechts abbiegen. Einen Kilometer lang bergab fahren, hinter der Brücke rechts ist die Einfahrt in das Camp.

Aktivitäten und Dienstleistungen: Gemeinschaftsraum mit Fernseher. Sportverleih Sportplatz in Třebíč – Squash-Plätze, Minigolf, Fitnesszentren, Winterstadion, Leichtathletikareal, Boulder-Wand, Flussbad Polanka und Hallenbad.

Unterkunft: 11 Vier-Bett-Zimmer und neun Zwei-Bett-Zimmer. Gemeinsame soziale Einrichtung. Platz für 15 Wohnwagen oder 20 Zelte. Das Camp ist ausgestattet mit elektrischen Anschlüssen

Verpflegung: je nach Tagesangebot im Camp. Möglichkeit des individuellen Kochens in einer gemeinsamen Küche.

Ausflugstipps: Stadt Třebíč – Jüdisches Viertel und Basilika des Hl. Prokop (UNESCO-Denkmal), Museum der Region Vysočina Třebíč – Ausstellung im Schloss Třebíč, Ökotechnisches Zentrum Alternátor, Kernkraftwerk Dukovany, Gemeinde Dalešice – Bierbrauerei des Films Postřižiny (Kurzgeschnitten), Museum des österreichisch-ungarischen Brauereiwesens, Schifffahrt auf dem Stausee Dalešice, Schloss in Náměšť nad Oslavou und in Jaroměřice nad Rokytnou, Radweg Jihlava – Třebíč – Raabs, Museum von Hrotovicko, Geburtshaus von Jan Kubiš, nationales Naturreservat Mohelenser Serpentin-Steppe mit Lehrpfad, Naturparks Rokytná und Chvojnice, Aussichts- und Ausflugszug Moravské Budějovice – Jemnice, Aussichtsturm auf dem Pekelný kopec (Höllenberg), Babylon in Kramolín

NOVAKEMP ROUCHOVANY



Adresse: 675 57 Rouchovany
Telefon: +420 604 869 530
e-Mail: novakemp@seznam.cz
Web: www.novakemp.webgarden.cz
Saison: Mai – September

Wegbeschreibung: aus Třebíč rund 26 km auf der Straße Nr. 351 in Richtung Hrotovice und Dukovany, nach rund 22 km an der Kreuzung geradeaus fahren und nach 4 km in die Gemeinde Rouchovany einfahren. Etwa in der Mitte der Gemeinde nach rechts abbiegen und den Wegweisern in Richtung Přešovice zum Schwimmbad folgen. Das Camp befindet sich rund 1,5 km hinter dem Dorf.

Aktivitäten und Dienstleistungen: Kinderecke, Tischtennis, Volleyball- und Fußballtennisplatz, russisches Kegelspiel, Pétanque, Darts. Grillmöglichkeit. Pilze sammeln, Angeln, Baden im Teich Stejskal oder im Hallenbad in Hrotovice und in Třebíč

Unterkunft: 11 Vier- bis Fünf-Bett-Hütten mit komplett ausgestatteter Küche einschließlich Kühlschrank. Eigene Bettwäsche. Zehn Plätze für Zelte und drei Plätze für Wohnwagen mit elektrischem Anschluss. Gemeinsame soziale Einrichtung.

Verpflegung: individuell, Kochmöglichkeit in einer gemeinsamen, ausgestatteten Küche, Kiosk im Camp. Restaurant in der Umgebung.

Ausflugstipps: nationales Naturreservat mit Lehrpfad Mohelenser Serpentin-Steppe, Schloss in Jaroměřice nad Rokytnou a Náměšť nad Oslavou, Burgruinen Lamberský hora und Holoubek, Gemeinde Dalešice – Bierbrauerei des Films Postřižiny (Kurzgeschnitten), Museum des österreichisch-ungarischen Brauereiwesens, Schifffahrt auf dem Stausee Dalešice, Denkmal Kralitzer Bibel in Kralice nad Oslavou, Radweg Jihlava – Třebíč – Raabs, Museum von Hrotovicko, Geburtshaus von Jan Kubiš, Atomkraftwerk Dukovany, Aussichtsturm auf dem Pekelný kopec (Höllenberg), Babylon in Kramolín

ÖFFENTLICHES CAMP ROUCHOVANY – TEICH STEJSKAL ROUCHOVANY



Adresse: Rouchovany 35, 675 57 Rouchovany
Telefon: +420 568 865 220, in der Saison +420 776 475 437
e-Mail: kemp@rouchovany.cz
Web: www.rouchovany.cz/kemp
Saison: Mai – August

Wegbeschreibung: von Třebíč aus über Malešice in Richtung Hrotovice. An der Kreuzung hinter Hrotovice in Richtung Rouchovany. In Rouchovany in Richtung Přešovice, auf der linken Seite ist eine Abbiegung zum Camp.

Aktivitäten und Dienstleistungen: Natürliches Baden im Teich Stejskal. Volleyballplatz mit Sandoberfläche und Tischtennistisch. Sportverleih, Verleih von Booten und Tretbooten. Kinderecke, Feuerstelle für große Lagerfeuer.

Unterkunft: 14 Vier-Bett-Hütten (Grundgeschirr, Kocher, Kühlschrank, elektrische Beleuchtung), 100 Plätze für Wohnwagen und bis zu 300 Plätze für Zelte. Bestandteil des Camps sind zwei Gebäude mit einer kompletten sozialen Einrichtung (WC, Duschen und Geschirrspülraum mit warmem Wasser). Das Camp ist mit elektrischen Anschlüssen ausgestattet.

Verpflegung: Am Schwimmbaddamm befindet sich ein Restaurant, ein Geschäft mit Lebensmitteln und ein Kiosk.

Ausflugstipps: nationales Naturreservat mit Lehrpfad Mohelenser Serpentin-Steppe Schloss in Jaroměřice nad Rokytnou a Náměšť nad Oslavou Burgruinen Lamberský hora und Holoubek, Gemeinde Dalešice – Bierbrauerei des Films Postřižiny (Kurzgeschnitten), Museum des österreichisch-ungarischen Brauereiwesens, Schifffahrt auf dem Stausee Dalešice, Denkmal Kralitzer Bibel in Kralice nad Oslavou, Geburtshaus von Jan Kubiš, Radweg Jihlava – Třebíč – Raabs, Museum von Hrotovicko, Aussichtsturm auf dem Pekelný kopec (Höllenberg), Babylon in Kramolín

AUTOCAMP WILSONKA AM STAUSEE DALEŠICE HARTVÍKOVICE



Adresse: 675 76 Hartvíkovice 221
Telefon: +420 568 645 628 (Juli – August),
+420 732 972 241

e-Mail: autocamp@wilsonka.cz, rezervace@wilsonka.cz
Web: www.wilsonka.cz

Saison: Mai – September

Wegbeschreibung: von Třebíč aus über die Straße Nr. 23 rund 17 km in Richtung Náměšť nad Oslavou fahren, durch die Gemeinde Vladislav fahren, danach Abbiegung in Richtung Koněšín und Třesov. Nach einem Kilometer kommt die Gemeinde Hartvíkovice, wo das Camp, das sich in 1,5 km Entfernung befindet, ausgeschildert ist.

Aktivitäten und Dienstleistungen: vielfältiges Programm mit Kultur- und Sportaktionen. Gute Angel- und

Wassersportbedingungen. Die Betreiber begrüßen individuelle Erholung, Klassenausflüge, es stehen Räumlichkeiten für Firmen-, Outdoor- und Teambuildingaktionen zur Verfügung. Zur Verfügung stehen auch drei Mehrzweckplätze, ein Verleih von Booten, Motorbooten, Tretbooten und Minigolf. Direktes Baden mit gemächlichem Zugang zum Wasser. Das Betreiben von Wasserfahrzeugen mit Verbrennungsmotor ist erlaubt. Schifffahrt mit dem Schiff Horácko auf dem Stausee Dalešice, Einstiegsort in der Nähe des Autocamps. Verdeckte Mehrzweckhalle mit der Möglichkeit des Beisammenseins.

Unterkunft: im Camp befinden sich rund 7 ha freier Fläche für Zelte und Wohnwagen, elektrische Anschlüsse für 104 Wohnwagen, acht Drei-Bett-Hütten, fünf Vier-Bett-Hütten mit gemeinsamer Küche, vier bewohnbare Wohnwagen mit jeweils vier Betten. Gemeinsame soziale Einrichtung. Möglichkeit, einen Wohnwagen ganzjährig aufzustellen.

Verpflegung: für die Gäste in den Hütten und Wohnwagen besteht die Möglichkeit, in einer ausgestatteten Küche selbst zu kochen (Kühlschrank, Kocher, Schnellkochtopf). Restaurants, Stände mit Erfrischungen, Verkauf von Grundnahrungsmitteln (lediglich in der Hauptsaison).

Ausflugstipps: nationales Naturreservat mit Lehrpfad Mohelenser Serpentin-Steppe, Ökotechnisches Zentrum Alternátor, Gemeinde Dalešice – Bierbrauerei des Films Postřižiny (Kurzgeschnitten), Museum des österreichisch-ungarischen Brauereiwesens, Schifffahrt auf dem Stausee Dalešice, Aussichtspunkt auf dem Felsen Wilsonova skála, Schloss in Jaroměřice nad Rokytnou a Náměšť nad Oslavou, Museum von Hrotovicko, Geburtshaus von Jan Kubiš, Denkmal der Kralitzer Bibel in Kralice nad Oslavou, Aussichtstürme Babylon und Ocmanice

Stausee Dalešice





Region Žďár nad Sázavou



Beim Blick aus dem Flugzeug ist Žďársko ein großer grüner Teppich von Wäldern, die mit blauen Teichflächen durchwoben ist. Kurzum, ein idealer Ort zur Erholung und Entspannung. Auf ihre Kosten kommen hier auch Befürworter des Spazierens und des Radsports, aber auch Sportangler. Der größte Teich ist Velké Dářko mit 206 Hektar, der höchste Gipfel mit 836 Metern heißt Devět skal. Žďársko erstreckt sich auf der Gipfelfläche der Böhmischemährischen Anhö-

he, hier gibt es zahlreiche malerische Dörfer und aus den Wäldern ragen die Gipfel des Naturschutzgebietes Žďárské vrchy empor. Zudem verläuft hier die Linie der europäischen Wasserscheide, die das Gewässer der Nordsee und des Schwarzen Meeres, das sog. »Dach Europas«, von einander trennt.

Die Region Žďársko ist nicht nur das Schmuckkästchen natürlicher Kuriositäten, sondern auch das Zuhause vieler

kultureller und historischer Denkmäler. Die Stadt Žďár nad Sázavou wird von einem UNESCO-Denkmal geziert – der Wallfahrtskirche des Hl. Johannes von Nepomuk auf der Zelená Hora. In unmittelbarer Nähe befindet sich auch das Schloss Žďár. Die Region Bystřicko kann sich mit der Burg ruine Zubštejn und der Burg Dalečín rühmen. Die Region Novoměstsko ist wiederum für Sport bekannt, durch den Goldenen Ski, Biathlon und Mountainbike-Rennen in der

Vysočina Arena. Die Umgebung von Kimramov wird auch die Landschaft von Jan Karafiát und seines Kinderbuches Broučci genannt. Wenn Sie also Sportler, Geschichtsliebhaber oder Kulturliebhaber sind oder Sie von reiner Natur oder Entspannung angelockt werden, so ist Žďársko als touristisches Gebiet Bestandteil der Destinationgesellschaft Koruna Vysočiny.

SCHWIMMBAD SÁZAVA

SÁZAVA



Adresse: Sázava 98, 592 11 Velká Losenice
Telefon: +420 732 414 546, +420 724 344 662
e-Mail: 4hanka@seznam.cz
Web: www.koupaliste-sazava.webnode.cz/
Saison: Mai – Oktober

Wegbeschreibung: von Žďár nad Sázavou auf der Straße Nr. 19 in Richtung Přibyslav über die Gemeinde Hamry nad Sázavou fahren. Vor der Gemeinde Sázava nach rechts zum Hotel Sázava oder nach links zum Schwimmbad abbiegen.

Aktivitäten und Dienstleistungen: Natürliches Schwimmbad, Volleyball- und Fußballtennisplatz, Ping-Pong, Billard. Verleih von Fahrrädern und Quads.

Unterkunft: Platz für Zelte und Wohnwagen, 20 elektrische Anschlüsse, gemeinsame soziale Einrichtung in den Räumlichkeiten des Hotels. 20 Vier-Bett-Hütten mit gemeinsamer sozialer Einrichtung, drei Vier-Bett-Hütten mit Küche (Kühlschrank, Geschirr) und eigener sozialer Einrichtung. 11 Vier-Bett-Blockhütten mit eigenem WC und Kühlschrank.

Verpflegung: individuell. Restaurant, Speisesaal. Bar und Weinkeller im Hotel. Grill und Kiosk auf dem Damm des Schwimmbads.

Ausflugstipps: Žďár nad Sázavou – Wallfahrtskirche des hl. Johannes von Nepomuk auf der Zelená Hora (UNESCO-Denkmal), Schloss Žďár, Museum der Neuen Generation, Radweg Přibyslav – Sázava entlang der alten Bahnstrecke, Statuen von Michal Olšiák, Stadt Přibyslav – Feuerwehrmuseum und Schloss, Aussichtsturm Rosička bei Nížkov

ERHOLUNGSZENTRUM TEICH DAMÍNSKÝ

BYSTRICE NAD PERNŠTEJNEM



Adresse: 593 01 Bystřice nad Pernštejnem
Telefon: +420 792 302 696
e-Mail: info@domaninskyrybnik.cz
Web: www.domaninskyrybnik.cz
Saison: Mai – September

Wegbeschreibung: aus Bystřice nad Pernštejnem auf der Straße Nr. 104 rund 4 km in Richtung Nové Město na Moravě. Die Hütten befinden sich auf dem Damm des Teiches Domínský.

Aktivitäten und Dienstleistungen: unweit des Strandes befindet sich ein Volleyballplatz, ein Kinderspielplatz, Kinderschaukeln, ein Sandkasten und eine große Feuerstelle. Verleih von Sportbedarf, Volleybällen und Fußbällen, Badminton, Brettspielen, Verleih von Booten und Treträdern. Verleih von Brettspielen. Im Büro des Verwaltungsgebäudes werden Angelpässe für den Bereich außerhalb des Forellenreviers verkauft.

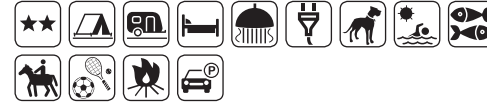
Unterkunft: Unterkunft in Vier-Bett-Hütten, Plätze für Zelte und Wohnwagen, insgesamt 28 Betten (Kühlschrank mit Gefrierfach, Schnellkochtopf, Geschirr, Kocher mit zwei Kochplatten, Mikrowelle, Bettzeug)

Verpflegung: Schnellimbiss

Ausflugstipps: Naturschutzgebiet Žďárské vrchy, Burgruinen Zubštejn, Aueršperk, Dalečín, Zentrum Eden, Stadt Bystřice nad Pernštejnem – Städtisches Museum, Kleines Museum kleiner Motorräder, Westernstadt Šiklův mlýn bei Zvole nad Pernštejnem, Geisterschloss DraXmor Dolní Rožinka, Nové Město na Moravě – Bergmuseum, Berggalerie, Schloss, Vysočina Arena in Nové Město na Moravě, Stausee Vířská, Aussichtsturm Karasín

GROßES CAMP MEDLOV

FRYŠAVA



Adresse: 592 04 Fryšava pod Žákovou Horou
Telefon: +420 775 312 899
e-Mail: Pavlina.Dacerova@seznam.cz
Web: taboristemedlov.cz
Saison: Juni – September

Wegbeschreibung: von der Autobahn D1 Exit 119 Velký Beranov in Richtung Žďár nad Sázavou und Nové Město na Moravě. In Žďár nad Sázavou über die Gemeinden Vysoké, Počátky, Sklené nach Fryšava fahren. An der Gabelung Tři Studně in Richtung Fryšava fahren, in Fryšava befindet sich ein Wegweiser zum Camp.

Aktivitäten und Dienstleistungen: Verleih von Bällen, Badminton und Pétanque. Beim Hotel Medlov steht ein Mini-golfplatz zur Verfügung. Möglichkeit, Feuer beim Zelt zu machen. Es kann direkt im Teich Medlov oder Sykovec gebadet werden, der rund 1,5 km entfernt liegt

Unterkunft: Kapazität für 200–250 Zelte oder Wohnwagen, Möglichkeiten des elektrischen Anschlusses, Dusche mit warmem Wasser.

Verpflegung: individuell, Lebensmittelgeschäft und Stand mit Erfrischungen, Restaurants in der Umgebung.

Ausflugstipps: Žďár nad Sázavou – Wallfahrtskirche des hl. Johannes von Nepomuk auf der Zelená Hora (UNESCO-Denkmal), das Camp ist idealer Ausgangspunkt für Wander- und Radtouren in den Žďárer Bergen (Pasecká skála, Devět skal, Žákova hora u.Ä.), Nové Město na Moravě – Bergmuseum, Berggalerie, Schloss, Vysočina Arena in Nové Město na Moravě. In der Umgebung befinden sich jede Menge Wanderwege und Waldstraßen, die zum Radfahren geeignet sind, Wasserflächen für den Wassersport (Windsurfing, Boote...) sowie Felsen für Bergsteiger. Die weitreichenden Wälder in der Umgebung sind ein Paradies für Pilzesammler.

HÜTTENSIEDLUNG VELKÉ DÁŘKO

KARLOV
KARLOV



Adresse: Karlov 51, 591 01 Žďár nad Sázavou
Telefon: +420 724 191 253
e-Mail: petr.slama@unet.cz
Web: www.chatovaosadakarlov.websnadno.cz
Saison: 15. Mai – 15. September

Wegbeschreibung: 12 km von Žďár nad Sázavou entfernt auf der Straße Nr. I-37 in Richtung Pardubice, Ždírec nad Doubravou. Vor der Gemeinde Karlov nach links abbiegen. Die Hüttensiedlung befindet sich in der Nähe des Teiches Velké Dářko.


Aktivitäten und Dienstleistungen: Natürliches Baden im Teich Velké Dářko, der 400 m entfernt liegt, Wassersport, Ballspiele. Sammeln von Pilzen und Blaubeeren möglich.

Unterkunft: sechs Drei-Bett- und sieben Vier-Bett-Hütten, Plätze für Zelte. Gemeinsame soziale Einrichtung, Duschen mit warmem Wasser.

Verpflegung: individuell, Restaurants in einer Entfernung von 500 m bis einem Kilometer.

Ausflugstipps: Naturschutzgebiet Žďárské vrchy, Naturreservat Dářko und Torfmoor Radotín, Radweg Přibyslav – Sázava entlang der alten Bahnstrecke, Felsgebilde – Tisůvka, Žákova hora, Lisovská skála, Devět skal, Glashütte in Karlově, Stadt Žďár nad Sázavou – Wallfahrtskirche des hl. Johannes von Nepomuk auf der Zelená Hora (UNESCO-Denkmal), Schloss Žďár, Museum der neuen Generation, Skulpturen von Michal Olšiák, Nové Město na Moravě – Bergmuseum, Berggalerie, Schloss, Vysočina Arena in Nové Město na Moravě, Aussichtsturm Rosička bei Nížkov

CAMP MILOVY MILOVY



Adresse: Milovy, 592 03 Sněžné
Telefon: +420 773 187 938
e-Mail: kempmilovy@gmail.com, info@kempmilovy.cz
Web: www.kempmilovy.cz
Saison: Juni – September

Wegbeschreibung: von der Autobahn D1 Exit 119 Velký Beranov in Richtung Žďár nad Sázavou und Nové Město na Moravě. Von Nové Město na Moravě aus auf der Straße Nr. 354 in Richtung Svatka, fast am Ende der Gemeinde Milovy nach links abbiegen und bis zum Teich Milovský fahren.

Aktivitäten und Dienstleistungen: natürliches Baden im Teich Milovský, Bootsverleih. In der Nähe des Camps befindet sich ein Kinderspielplatz, ein Minigolfplatz und ein Hallenbad. In der Umgebung befinden sich Pilzwälder, die geeignet sind zum Pilze sammeln.

Unterkunft: 50 Zeltplätze, 50 Wohnwagenplätze, elektrische Anschlüsse. Gemeinsame soziale Einrichtung.

Verpflegung: individuell, Küche mit Grundausstattung. In der Nähe des Camps befindet sich eine Reihe von Restaurants und Geschäften.

Verpflegung: Im Camp-Areal befindet sich ein Schnellimbis. **Ausflugstipps:** Stadt Žďár nad Sázavou – Wallfahrtskirche des hl. Johannes von Nepomuk auf der Zelená Hora (UNESCO-Denkmal), Schloss Žďár, Museum der neuen Generation, Skulpturen von Michal Olšiák, Felsgebilde Dráteničky, Devět skal, Malínská Skála, Čtyři palice, Žákova hora – manche von ihnen können erklommen werden, Nové Město na Moravě – Bergmuseum, Berggalerie, Schloss, Vysočina Arena in Nové Město na Moravě, gekennzeichnete Wander- und Radwege

CAMP POD HRÁZÍ VELKÉ DÁŘKO ŠKRDLOVICE



Adresse: Polnička 233, 592 21 Škrdlovice
Telefon: +420 725 009 199
e-Mail: kempodhrazi@seznam.cz
Web: www.obcerstveni-darko.cz/kemp
Saison: Mai – September, nach Absprache zu jeder Zeit außerhalb der Saison

Wegbeschreibung: von Žďár nad Sázavou auf der Straße Nr. 37 in Richtung Škrdlovice, dort ist das einen Kilometer entfernte Camp bereits ausgeschildert, welches sich beim Teich Velké Dářko befindet.

Aktivitäten und Dienstleistungen: Natürliches Baden im Teich Velké Dářko, Tretbootverleih, Wassersport, Windsurfing, Radfahren, Lehrpfade, Pilze sammeln, Tennisplätze, Kinderspielplätze, Minigolf, Glashütte, Wellness u.Ä. in Škrdlovice. In der Nähe finden jedes Wochenende Abende mit Live-Musik und weitere Aktionen auch für Kinder statt. Neu ist der Tretbootverleih direkt im Camp.

Unterkunft: 70 Zelt- oder Wohnwagenplätze, Strom-Anschlüsse. Gemeinsame soziale Einrichtung. Barrierefreier Zugang zur sozialen Einrichtung. Das Camp ist umzäunt.

Verpflegung: Das Camp verfügt über eine kleine Küche, in unmittelbarer Nähe des Camps befindet sich ein Erfrischungsstand, wo man sich den ganzen Tag verköstigen kann und auch gutes Bier und guten Kaffee bekommt, viele Restaurants in der Umgebung, Lebensmittelgeschäft in Škrdlovice

Ausflugstipps: Naturschutzgebiet Žďárské vrchy, Naturreservat Dářko und das Torfmoor Radotín, Felsgebilde – z. B. Tisůvka, Žákova hora, Malínská skála, Dráteničky, Devět skal, manche von ihnen können erklommen werden, Stadt Žďár nad Sázavou – Wallfahrtskirche des hl. Johannes von Nepomuk auf der Zelená Hora (UNESCO-Denkmal), Schloss Žďár, Museum der neuen Generation, Freizeitareal Pilák, Radweg Přibyslav – Sázava entlang der alten Bahnstrecke, Nové Město na Moravě – Bergmuseum, Berggalerie, Schloss, Vysočina Arena in Nové Město na Moravě, Skulpturen von Michal Olšiák, Kinderareal Ponička

NATURCAMP VELKÉ DÁŘKO ŠKRDLOVICE



Adresse: 592 21 Škrdlovice, Velké Dářko 1
Telefon: +420 603 509 534, +420 603 970 030
Web: www.kempvelkedarko.cz
e-Mail: info@kempvelkedarko.cz
Saison: Mai – September

Wegbeschreibung: von Žďár nad Sázavou aus auf der Straße Nr. 37 in Richtung Škrdlovice fahren, dort ist das einen Kilometer entfernte Camp bereits ausgeschildert, es befindet sich bei Velké Dářko.

Aktivitäten und Dienstleistungen: Natürliches Baden im Teich Velké Dářko, Wassersport, Windsurfing, Volleyballplatz Pilze sammeln, Feuerstelle, Tennisplätze in Škrdlovice.

Unterkunft: 75 Zeltplätze, Vermietung zweier ausgestatteter Wohnwagen für vier bis fünf Personen mit Kühlschrank, Kocher und Grundgeschirr. Strom-Anschlüsse. Gemeinsame soziale Einrichtung.

Verpflegung: individuell, Kiosk mit warmen Gerichten, Restaurants in der Umgebung.

Ausflugstipps: Naturschutzgebiet Žďárské vrchy, Naturreservat Dářko und das Torfmoor Radotín, Radweg Přibyslav – Sázava entlang der alten Bahnstrecke, Felsgebilde – Tisůvka, Žákova hora, Lisovská skála, Devět skal, manche von ihnen können erklommen werden, Stadt Žďár nad Sázavou – Wallfahrtskirche des hl. Johannes von Nepomuk auf der Zelená Hora (UNESCO-Denkmal), Schloss Žďár, Museum der neuen Generation, Skulpturen von Michal Olšiák, Erholungsareal Pilák, Nové Město na Moravě – Bergmuseum, Berggalerie, Schloss, Vysočina Arena in Nové Město na Moravě

AUTOCAMP NA KOPCI VÍR



Adresse: Dvořiště 515, 592 66 Vír
Telefon: +420 739 256 600
e-Mail: aniek@autocampnakopci.com
Web: www.autocampnakopci.com
Saison: das gesamte Jahr über

Wegbeschreibung: von Bystřice nad Pernštejnem aus auf der Straße Nr. 388 in Richtung der Gemeinde Vír. Nach etwa 5 km nach rechts abbiegen und durch den Wald zum Camp fahren.

Aktivitäten und Dienstleistungen: Kinderspielplatz, Tischtennis und Basketballplatz. Gemeinschaftsraum mit Fernseher und Video, vier Computer mit Internetanschluss, Waschraum mit Waschmaschine. Im Campareal befindet sich ein Schwimmbecken.

Unterkunft: sechs ausgestattete Apartments mit eigener sozialer Einrichtung, Radio und Kühlschrank. 35 Zwei-Bett- bis Vier-Bett Hütten mit Zubehör. 36 Zelt- oder Wohnwagenplätze, gemeinsame soziale Einrichtung im Hauptgebäude.

Verpflegung: individuell. Restaurant und Bar im Campareal. **Ausflugstipps:** Gemeinde Vír – Vířský mlýnek (kleine Mühle), Kirche Vířochovský kostelík aus dem 13. Jahrhundert, Radweg Přibyslav – Sázava entlang der alten Bahnstrecke, Stadt Bystřice nad Pernštejnem – Städtisches Museum, Kleines Museum kleiner Motorräder, Burgruinen Zubštejn, Aueršperk, Westernstadt Šiklův mlýn bei Zvole nad Pernštejnem, Gespensterschloss DraXmor Dolní Rožinka, Nové Město na Moravě – Bergmuseum, Berggalerie, Schloss, Vysočina Arena in Nové Město na Moravě, Aussichtsturm Karasín

AUTOCAMP SYKOVEC VLACHOVICE



Adresse: Vlachovice 38, 592 31 Nové Město na Moravě
Telefon: +420 604 441 175
e-Mail: kemp@kempsykovec.cz
Web: www.kempsykovec.cz
Saison: April – Oktober

Wegbeschreibung: das Camp befindet sich beim Teich Sykovec, sechs Kilometer nordwestlich von Nové Město na Moravě, in Richtung Tři Studně, oder elf Kilometer nordöstlich von Žďár nad Sázavou in Richtung Sněžné, Straße Nr. 353.

Aktivitäten und Dienstleistungen: Baden im Erholungsareal Sykovec. Verleih von Kähnen und Tretbooten. Bestandteil des Camps ist ein Gemeinschaftsraum mit Erfrischungen. In der Hauptsaison Lebensmittel, ein Tabakwarenladen mit Souvenirs. Feuer machen an dafür vorgesehenen Plätzen erlaubt. In der Nähe des Camps befindet sich ein Tennisplatz. Ein Beachvolleyballplatz, Minigolf, ein Seilpark und ein Schwimmbaden.

Unterkunft: 90 Zeltplätze, 40 Wohnwagenplätze, 55 elektrische Anschlüsse, sieben Vier-Bett-Hütten (mit jeweils einem oder zwei Zimmer) mit ausgestatteter Küche. Duschen mit warmem Wasser, Geschirrspülraum, Waschmaschine für Gäste, Möglichkeit, mit eigener Ausstattung zu kochen. Ein Fahrradraum steht zur Verfügung.

Verpflegung: individuell. Erfrischungsstand mit Pizzeria im Areal, Restaurants in der Umgebung.

Ausflugstipps: Stadt Žďár nad Sázavou – Wallfahrtskirche des hl. Johannes von Nepomuk auf der Zelená Hora (UNESCO-Denkmal), Schloss Žďár, Museum der neuen Generation, Nové Město na Moravě – Bergmuseum, Berggalerie, Schloss, Vysočina Arena in Nové Město na Moravě, Felsgebilde Devět skal (836 m. ü. d. M. – höchster Gipfel der Žďárer Berge), Pasecká skála, Malinská skála, Čtyři palice, Dráteničky

ERHOLUNGSZENTRUM ZUBŘÍ ZUBŘÍ



Adresse: P.O.BOX 31, 592 31 Nové Město na Moravě
Telefon: +420 721 770 663
e-Mail: rezervace@rszubri.cz
Web: www.rszubri.cz
Saison: das gesamte Jahr über

Wegbeschreibung: Das Erholungszentrum befindet sich unweit von Nové Město na Moravě hinter der Gemeinde Zubří unweit des Teiches Zuberský rybník.

Aktivitäten und Dienstleistungen: Radfahren, Wandern, Pilze sammeln. Direkt im Areal befindet sich ein kleiner natürlicher Teich mit Rutsche und ein Tennisplatz.

Unterkunft: Die Kapazität des Zentrums liegt bei 114 Betten. Unterkunft in Hütten, es können Zwei-Bett-Zimmer im Hauptgebäude angemietet werden. individuell, Verkaufstand mit Schnellimbiss und Grundnahrungsmitteln.

Verpflegung: Im Areal befindet sich ein Restaurant.

Ausflugstipps: Naturschutzgebiet Žďárské vrchy, Burgruinen Zubštejn, Aueršperk, Dalečín, Zentrum Eden, Stadt Bystřice nad Pernštejnem – Städtisches Museum, Kleines Museum kleiner Motorräder, Westernstadt Šiklův mlýn bei Zvole nad Pernštejnem, Gespensterschloss DraXmor Dolní Rožinka, Nové Město na Moravě – Bergmuseum, Berggalerie, Schloss, Vysočina Arena in Nové Město na Moravě, Aussichtsturm Karasín

CAMP CRAZY RIVER ŠIKLŮV MLÝN ZVOLE NAD PERNŠTEJNEM



Adresse: Zvole 49, 592 56 Zvole nad Pernštejnem
Telefon: +420 566 567 400, +420 602 750 130
e-Mail: info@sikland.cz
Web: www.sikland.cz
Saison: Juni – August

Wegbeschreibung: von der Autobahn D1 Exit 146 Velké Meziříčí oder Velká Bíteš, Trasse Křižanov, Pikárec, Moravec, Mirošov, Blažkov. Am Ende der Gemeinde Blažkov in Richtung Zvole biegen sie rechts auf einen Asphaltweg ab (am Friedhof vorbei). Der Weg führt über rund 500 m ins Areal, nach rund 400 m befindet sich auf der linken Seite die „Diensteinfahrt“. Dahinter fahren sie weiter zum Hauptort. Der Weg ist gekennzeichnet.


Aktivitäten und Dienstleistungen: Reichhaltiges Unterhaltungs- und Kulturprogramm in der Westernstadt (Juli – August). Eine aktive Betätigung gewährleisten zwei Tennisplätze, ein Beachvolleyballplatz, ein Megatrampolin, ein Naturbad (Biotop) mit natürlicher Rutsche, ein Zoopark. Um zu entspannen, können Sie eine Sauna, einen Whirlpool und auch Massagen nutzen. Informationen über tolle Ausflüge wird Ihnen das Infozentrum Šiklův mlýn zur Verfügung stellen.

Unterkunft: Hotel Colorado Grand und Residence Arizona. Camp Crazy River: Viel Platz für eigene Zelte und Wohnwagen, zehn Vier-Bett-Hütten, fünf Blockhüttenapartments, ein indianisches Tipi, Unterkunft auch in Mobilheimen, gemeinsame soziale Einrichtung im Areal.

Verpflegung: Restaurant im Areal – Halbpension, Vollpension, Konditorei, Schnellimbiss, Pizzeria.

Ausflugstipps: 3 km Gespensterschloss DraXmor Dolní Rožinka, Stadt Bystřice nad Pernštejnem – Städtisches Museum, Zentrum Eden, Burgruine Zubštejn, Burg Pernštejn, Nové Město na Moravě – Bergmuseum, Berggalerie, Vysočina Arena in Nové Město na Moravě, Stausee Vír Stadt Žďár nad Sázavou – Wallfahrtskirche des hl. Johannes von Nepomuk auf der Zelená Hora (UNESCO-Denkmal), Aussichtsturm Karasín

AUTOCAMP PILÁK ŽĎÁR NAD SÁZAVOU



Adresse: 591 02 Žďár nad Sázavou 2 – Schloss
Telefon: +420 736 267 268
e-Mail: prochazkova@sportispo.cz
Web: sportispo.cz
Saison: Mai – September

Wegbeschreibung: von der Autobahn D1 Exit 119 Velký Beranov 25 km nach Žďár nad Sázavou. In Žďár nad Sázavou dient das Wasserbecken Pilská nádrž als Orientierungspunkt, wo sich das Camp befindet. Mit öffentlichen städtischen Verkehrsmitteln Nr. 2 von der Bahnstation Žďár nad Sázavou bis zur Endhaltestelle beim Wasserbecken Pilská nádrž

Aktivitäten und Dienstleistungen: Das Camp liegt an den Ufern des Wasserbeckens Pilská nádrž, das ideal zum schwimmen und zum angeln ist. Im Camp wurde ein neuer moderner Komplex sozialer Einrichtungen und eines Imbisses gebaut. Sportverleih. In der Nähe des Camps wurde das neue Sport- und Erholungsareal Pilák eröffnet.

Unterkunft: Acht Fünf-Bett-Hütten mit eigener sozialer Einrichtung, 24 Vier-Bett-Hütten mit gemeinsamer sozialer Einrichtung, rund 300 Zelt- und Wohnwagenplätze mit der Möglichkeit, Strom anzuschließen.

Verpflegung: individuell, im Areal befindet sich ein Imbiss. Restaurants in der Umgebung.

Ausflugstipps: Naturschutzgebiet Žďárské vrchy, Stadt Žďár nad Sázavou – Wallfahrtskirche des hl. Johannes von Nepomuk auf der Zelená Hora (UNESCO-Denkmal), Nové Město na Moravě – Bergmuseum, Berggalerie, Schloss, Radweg Příbyslav – Sázava entlang der alten Bahnstrecke, Vysočina Arena in Nové Město na Moravě, Gemeinde Vír – Vírský mlýnek (kleine Mühle), Aussichtsturm Rosička bei Nížkov

Piktogramme

- ★★ gängiges Camp
- Ⓒ Camp ist von der AKČR (Akkademie der Wissenschaften der Tschechischen Republik) zertifiziert
- ★★★ sehr gut ausgestattetes Camp
- 🛏 Betten zu vermieten
- 🚐 Wohnwagenfläche
- 🏕 Zeltfläche
- 🏠 Zimmer im Gebäude zu vermieten
- 🏠 Unterkunft auch in Hütten
- ♿ barrierefreier Zugang
- 🏰 Kinderspielplatz
- 🏖 Sandkasten für Kinder
- 🔌 elektrische Anschlüsse
- 🍳 kleine Küche steht zur Verfügung, Möglichkeit, Geschirr zu spülen
- 🍷 Grillmöglichkeit
- 🧺 Möglichkeit, Wäsche zu waschen
- 🐟 Möglichkeit, vor Ort oder in einer Entfernung von drei Kilometern Fische zu fangen
- 🔥 Feuerstelle
- 🚗 Parkplatz im Campareal
- 🐕 Hund erlaubt
- 💳 Kartenzahlung
- 🏊 Naturschwimmbad vor Ort oder an einem 3 km entfernten Ort
- 🚲 Fahrradverleih
- 🎾 Verleih von Sportausrüstungen (Tennis, Tischtennis, Volleyball etc.)
- 🚿 Duschen mit Warmwasser
- 🎾 Tennisplätze
- 🔌 Mehrzweckplätze
- 📶 WIFI
- 🐎 Ritt vor Ort oder an einem 3 km entfernten Ort

