



Vysočina Tourism, příspěvková organizace

Na Stoupách 144/3
586 01 Jihlava, Česká republika

e-mail: info@vysocinatourism.cz
www.vysocinatourism.cz
www.vysocina.eu
Facebook: @regionvysocina
Instagram: @regionvysocina

Kempy na Vysočině

Vydal: Vysočina Tourism, p. o.

Fotografie: Archiv Vysočina Tourism, Aleš Motejl,
Vladimír Kunc, P. Janoušek, P. Lemberk

Grafické zpracování: ASTRON print, s.r.o.

Náklad: 2000 ks

Rok vydání: 2018

Neprodejně

Kempy na Vysočině

VYSOČINA

V samém středu České republiky na vás čeká inspirativní Vysočina. Milovníci přírody uvítají zalesněné kopce, rozkvetlé louky a nedotčená koryta řek, objevitelé se můžou vydat pomyslným trojúhelníkem po památkách UNESCO nebo prozkoumat zapomenutou historii hradů, zámků i zřícenin. Velké zážitky čekají i na rodiny s dětmi. Vydejte se s námi za tím nejzajímavějším, co autentická Vysočina nabízí.

Další tipy na zajímavá místa Vysočiny a výletní okruhy najdete na turistickém portále

www.vysocina.eu



Přibyslavice

Vysocina

Vysocina se dlouhodobě řadí k ekologicky nejčistším oblastem ve střední Evropě. Malebnou krajinu vyhledávají nejen milovníci přírody, ale také nadšenci pěší turistiky a outdoorových aktivit. Na své si tady přijdou i příznivci rekreační a rodinné turistiky. Ti všichni mají k přírodě blízko a může se stát, že pro svou týdenní dovolenou nebo prodloužený víkend využijí kemp. Právě proto jsme připravili brožuru o kempech, která přináší několik tipů, jak v samém srdci Česka strávit příjemné dny určené k odpočinku. V pěti okresech Vysočiny jsme pro vás vybrali 38 kempů, které poskytují potřebné vybavení, služby a rovněž zázemí pro rodiny s dětmi.

Řada Čechů se nasytila svobody vycestovat na dovolenou za hranice a začínají se hromadně vracet do českých kempů. Dávno jsou pryč časy, kdy jsme při šestidenním pracovním týdnu vyjeli se žigulíkem ven, abychom strávili alespoň pár chvil mimo rušné prostředí měst. Naopak dnes vyhledáváme klid, čistotu přírodu, relax a často jsme nároční na poskytované služby. Dáváme přednost kvalitním rodinným stanům nebo ubytování s vlastním sociálním zařízením a kempům, kde je bohaté sociální využití a chutná gastronomie. Dnešní kempy proto lákají na netradiční typy ubytování, jako jsou jurty, týpy, ubytovací sudy nebo třeba retro maringotky.

Pokud si některý z kempů vyhlédnete a přemýšlíte, kam se vydat a jaké přírodní krásy objevit, na Vysočině máte opravdu nepřebernou možnost.

Krajina Vysočiny je rozmanitá, nejvyšší vrcholy se tyčí z Jihlavských a Žďárských vrchů. Ty můžeme bez

nadsázky označit za nejrozmanitější část Českomoravské vrchoviny. Jsou pramennou oblastí několika řek a téměř polovinu území pokrývají hluboké lesy, ze kterých vystupují skalní rulové útvary. Region definuje i řada přírodních parků, rezervací a přírodních památek. Chráněná jsou místa s původní vegetací, vzácnými druhy rostlin a živočichů, rašeliniště i skalní útvary.

Nečekané zážitky nabízí údolí řeky Doubravy se skalními věžemi a vodopády; vodáky oblíbená Sázava proudí na Stvořidlech u Ledče nad Sázavou přes mohutné žulové balvany a vytváří četné peřeje. Unikátem na Třebíčsku je Mohelenská hadcová step, jejíž geologický podklad – hadec – vytváří příznivé podmínky pro výskyt vzácných druhů rostlin. Pokud vás však budou lákat exotické dálky, jistě oceníte nejnavštěvovanější atraktivitu Vysočiny, jihlavskou ZOO. Ta vás v několika zajímavých okruzích provede hned pěti kontinenty.

Oblíbeným cílem výletů jsou také nejvyšší vrcholy Vysočiny – Javořice (837 m) a Devět skal (836 m), Čeřínek na Jihlavsku a Křemešník na Pelhřimovsku. Další přírodní krásy a tipy na výlety najdete na turistickém portále Vysočiny www.vysocina.eu.

Ať už složíte hlavu v chatce, karavanu, ve stanu nebo pod širým nebem, přejeme vám, ať dobře poznáte zdejší kraj, jeho historii, kulturu i společenský život a zároveň si v malebném zákoutí našich kempů odpočnete uprostřed čisté přírody Vysočiny. Věříme, že se k nám budete rádi vracet.



4 SVĚTLA nad Sázavou

2

30

32

33

31

13

19

14

1

27

38

29

35

28

15

16

11

3

27

37

34

18

6

5

17

11

20

38

37

34

9

10

7

8

12

22

23

21

26

37

34

21

26

25

24

37

34

Aktivní odpočinek

Díky zachovalé krajině patří Vysočina k oblastem s nejzdravějším životním prostředím. Rozsáhlé husté lesy lákají k procházkám i k houbaření, půvabná přírodní zákoutí nabízejí výborné podmínky pro aktivní odpočinek a řadu sportů. Krajina je protkána hustou sítí více než tři tisíc kilometrů značených pěších turistických tras, které poskytují neopakovatelné zážitky milovníkům mlčenlivé přírody. Nejcennější přírodní partie umožňuje poznat také přes dva a půl tisíce značených cykloturistických tras. Ti zdatnější si mohou vybrat z náročnějších terénů, rodinám s dětmi udělají radost mírnější svahy s dalekými výhledy. Malebnost přírody lze ale obdivovat rovněž z koňského hřbetu nebo paluby vyhlídkového letadla. Milovníkům horolezectví jsou k dispozici vybrané úseky nejvyšších vrcholů Žďárských vrchů. V parných dnech nabízí ochlazení (a v zimních rovněž zahřátí při zimním bruslení) velký počet rybníků. Největší z nich jsou rájem surfařů a jachtařů, přehradní nádrže jsou jako stvořené k provozování vodních sportů a rybaření. Ve městech jsou k dispozici hřiště, tenisové kurty, squashové haly, kryté bazény i moderní koupaliště.



Obsah

Havlíčkovobrodsko

1. Autokemp Kachlička
2. Kemp Moře u rybníka Řeka
3. Autokemping Vysočina
4. Kemp Stvořidla

Jihlavsko

5. Kemp na farmě
6. Chadimův mlýn
7. Camp Javořice
8. Lhotka tábořiště Horní Mrzatec
9. Chatová osada Řásná
10. Camp Velkopařezitý
11. Camp Pávov
12. Rekreační areál U Roštěnky

Pelhřimovsko

13. Camping Kovárna
14. Ekofarma Křišťan
15. Camping Ondřejov
16. Kemp Vyskytná
17. Autocamp Panistávka
18. Camping Fontána
19. Veřejné turistické tábořiště Želiv

8

- 10
- 10
- 11
- 11

12

- 14
- 14
- 15
- 15
- 16
- 16
- 17
- 17

18

- 20
- 20
- 21
- 21
- 22
- 22
- 23

Třebíčsko

20. Camping Kratochvíl
21. Autocamp Borovinka Koněšín
22. Camping Vidlák
23. Kemp Poušov
24. Novakemp
25. Veřejné tábořiště Rouchovany – rybník Stejskal
26. Autocamp Wilsonka na Dalešické přehradě

Žďársko

27. Koupaliště Sázava
28. Rekreační středisko Domanínský rybník
29. Veřejné tábořiště Medlov
30. Chatová osada Velké Dářko Karlov
31. Kemp Milovy
32. Kemp Pod hrází Velké Dářko
33. Přírodní kemp Velké Dářko
34. Autocamp Na kopci
35. Autokemp Sykovec
36. Rekreační středisko Zubří
37. Kemp Crazy River Šiklův mlýn
38. Autokemp Pilák

Autocamp Wilsonka





Havlíčkobrodsko

Hrad v Lipnici nad Sázavou



Zamilovaný kraj básníků, malířů a spisovatelů. Kraj, kde do Českomoravské vrchoviny na severu regionu zasahují Železné hory a kde najdete nejen zalesněné kopce, ale také skalnatá a romantická údolí, která pamatují finčení husitských zbraní.

Nejvyšším místem Havlíčkobrodsko je Melechov u Trpišovic s 709 metry nad mořem. Krajinou protéká v délce 75 kilometrů řeka Sázava, kterou s oblibou

vyhledávají vodáci. Nejnavštěvovanějšími místy jsou přírodní rezervace Stvořidla na řece Sázavě s proslulou Foglarovou Sluneční zátokou a Údolí Doubravy u Chotéboře. Mezi významné památky patří hrad v Lipnici nad Sázavou, spojený se spisovatelem Jaroslavem Haškem – otcem Dobrého vojáka Švejka – a vyhledávaný filmaři. Stejně jako Lipnici si filmové štáby oblíbily hrad v Ledči nad Sázavou, kde se

točily pohádky *Anděl páně* nebo *Bídníci s Gérardem Depardieuem*. Za prohlídku stojí určitě Zámek Světlá nad Sázavou s jedinečnou expozicí historického evropského skla od baroka po konec 19. století.

Hlubokou historií – místo úmrtí neporaženého husitského vojevůdce Jana Žižky z Kalicha – připomíná mohyla u obce Žižkovo Pole na Příbyslavsku. Do českých dějin se významně zapsala i Havlíčkova Borová,

rodná vesnice spisovatele a novináře Karla Havlíčka Borovského. Umělecký svět zná Okrouhlici a Kruceburk – místa spojená s malířem Janem Zrzavým – a Petrkov zase připomíná svého slavného obyvatele – básníka a malíře Bohuslava Reynka.

AUTOKEMP KACHLIČKA

BOŇKOV



Adresa: Boňkov (u rybníka Kachlička)
582 55 Herálec u Havlíčkova Brodu
Tel.: +420 721 617 838, +420 569 445 538
E-mail: bonkov@quick.cz
Web: www.bonkov.cz

Sezona: červen–srpen

Popis cesty: Z dálnice D1 exit 90 směr Humpolec, odtud po silnici č. 34 směrem na Havlíčkův Brod, po cca 4 km těsně před obcí Skála zabočit doprava k rybníku Kachlička.

Aktivity a služby: Přírodní koupání v rybníku Kachlička, písčité dno, travnatý břeh. Dobré podmínky pro rybaření i windsurfing. Půjčovna loděk a sportovního náčiní. K dispozici je volejbalové hřiště. Pobyť zvířat povolen, kemp je bezbariérový.

Ubytování: 16 lůžek ve čtyřlůžkových chatkách s kuchyňským koutem a ledničkou, studená i teplá voda v chatkách, sociální zařízení společně. Prostor pro 100 stanů nebo karavanů.

Stravování: Individuální, možnost občerstvení v kiosku na pláži.

Tipy na výlety: Město Humpolec – synagoga, antropologická expozice Muzea Dr. Aleše Hrdličky, Včelařský skanzen, HLINÍKárium, skanzen Zichpil, zřícenina hradu Orlik, Zámek Světlá nad Sázavou s expozicí historického skla, hrad a památník spisovatele Jaroslava Haška v Lipnici nad Sázavou, Národní památník odposlechu – Bretschneiderovo ucho aneb Sochařská díla v lomech u Lipnice nad Sázavou, Posázavský pacifik

KEMP MOŘE U RYBNÍKA ŘEKA

KRUCEMBURK



Adresa: 582 66 Krucemburk
Tel.: +420 775 233 201
E-mail: cata@volny.cz
Web: www.moreybnikreka.cz
Sezona: červen–srpen

(po domluvě možno květen, září)

Popis cesty: Ze Žďírce nad Doubravou po silnici č. 37 směr Žďár nad Sázavou, v obci Krucemburk je tabulové značení do 1 km vzdáleného kempu.

Aktivity a služby: Koupání v rybníku Řeka, půjčovna šlapadel. Přípojky na elektrický proud, teplá voda ve sprchách na žetony, vhodné pro surfování

Ubytování: 200 míst pro stany a karavany, 15 dvoulůžkových, třílůžkových až čtyřlůžkových dřevěných „kajutek“, 5 dvoulůžkových až čtyřlůžkových chatiček (společné sociální zařízení v kempu); 3 čtyřlůžkové pokoje ve zděném objektu s kuchyňkou a sociálním zařízením. Kuchyňka určená pouze ubytovaným ve zděné budově

Stravování: Restaurace Moře, stánek s občerstvením, kiosky na pláži.

Tipy na výlety: CHKO Žďárské vrchy, přírodní rezervace Štíří důl a Řeka, přírodní rezervace Radostínské rašeliniště, Památník Karla Havlíčka Borovského v Havlíčkově Borově, Městské muzeum v Chotěboři, přírodní rezervace Ranská jezírka, Údolí řeky Doubravy

AUTOKEMPING VYSOČINA

ŠTOKY



Adresa: Štoky 94, 582 53
Tel.: +420603318965, +420569459129
E-mail: avzo.tsc.zo@quick.cz
Web: www.pocechach.cz/ubytovani/
autokempink-vysocina

Sezona: celoroční

Popis cesty: Z dálnice D1 exit č. 112 směrem na Havlíčkův Brod, po silnici č. 38 mezi Jihlavou a Havlíčkovým Brodem na 1/2 cesty je obec Štoky. Zde je již směrovka ke kempu

Aktivity a služby: 300 m vzdálené koupaliště se skluzavkou, stolní tenis, volejbalové hřiště, dvě fotbalová hřiště. Oheň lze rozdělat na vyhrazeném místě

Ubytování: 10 míst pro stany a 7 míst pro karavany. 3 dvoulůžkové pokoje, 6 třílůžkové pokoje, 11 čtyřlůžkových pokojů, 1 pětilůžkový pokoj. Všechny pokoje mají vlastní sociální zařízení (sprcha, WC, umyvadlo) a ledničku

Stravování: Restaurace v areálu poskytuje celodenní stravování. Dále jsou k dispozici samoobslužné kuchyňky s el. vařiči, 1 mikrovlnná trouba, bez nádobí

Tipy na výlety: Hrad a památník spisovatele Jaroslava Haška v Lipnici nad Sázavou, Zámek Úsobí, Zámek Světlá nad Sázavou s expozicí historického skla, město Přibyslav – Hasičské muzeum a zámek, cyklostezka Přibyslav – Sázava po staré železniční trati, město Polná – zámek, expozice Stará polenská škola, Jihlava – podzemí a ZOO, brána Matky Boží, Muzeum Vysočiny, aquapark Vodní ráj, zábavní park Robinson, Hornická naučná stezka

KEMP STVOŘIDLA

TRPIŠOVICE



Adresa: Trpišovice, 584 01 Ledeč nad Sázavou
Tel.: +420 721 579 004, +420 725 366 265
E-mail: stvoridla@email.cz
Web: www.trpisovice.cz
Sezona: duben–září

Popis cesty: Z dálnice D1 exit 81 Koberovice směrem na Ledeč nad Sázavou. Za Kamennou Lhotou odbočit doprava směr Bojiště a za Bojištěm doprava na Dobrovítovu Lhotu. Tam je již značený směr k tábořišti. K vlakové zastávce se jde po lanové lávce přes řeku Sázavu. Kemp pod peřejemi Stvořidla (obec Trpišovice) na řece Sázavě na 135,1 ř.

Aktivity a služby: Tábořiště je určeno především pro příznivce vodáckého sportu a rybáře. K dispozici je ohniště, volejbalové hřiště. Parkování v areálu přímo u stanu. Toalety, sprchy, teplá a pitná voda. Kemp je bezbariérový

Ubytování: Prostor pro cca 150 stanů a 20 karavanů, elektrické přípojky na místě

Stravování: Penzion s restaurací, obchod s potravinami, dva kiosky

Tipy na výlety: Hrad v Ledči nad Sázavou, zřícenina hradu Melechov, hrad a památník spisovatele Jaroslava Haška v Lipnici nad Sázavou, Národní památník odposlechu – Bretschneiderovo ucho aneb Sochařská díla v lomech u Lipnice nad Sázavou, Zámek Světlá nad Sázavou s expozicí historického skla, církevní stavby v Loukově a Dolním Městě, 2 000 let starý tis ve Vilémovicích, geografický střed ČR, Posázavský pacifik, kemp se nachází na levém břehu Stvořidel, proslavených peřejemi na horním toku řeky Sázavy. Ideální pro milovníky raftu



Jihlavsko najdete v centrální části Českomoravské vřchoviny. Zajímavé je, že leží na obou stranách bývalé zemské hranice mezi Čechami a Moravou. Je velmi členité, protože převážně spadá do oblasti Jihlavských vrchů s nejvyšším vrcholem Javořice (837 metrů). Je krajinou romantických výletů, koupání v rybnících, putování po lesních stezkách; je to kraj prázdnin a hluboko ukládaných dětských zážitků. Osloví vás v každou roční dobu: je tu možnost pro putování autem, na kole, pěšky nebo v zimě na běžkách. Vyhládaným místem turistů je oblast Čeřínku a celých

Jihlavských vrchů, bohatá je ale i nabídka architektonických památek, muzejních expozic a rovněž uměleckých sbírek.

Samotné centrum Jihlavy je městskou památkovou rezervací, kde najdete přes dvě stě chráněných objektů a jedno z největších historických náměstí u nás i ve střední Evropě. Také Jihlavsko zdobí památka UNESCO – historické centrum Telče s tamějším zámekem. Největší atraktivitou je bezesporu ZOO Jihlava, kterou navštíví ročně více než 300 000 návštěvníků. V létě zde můžete navštívit celou řadu kul-

turních akcí jako festival Prázdniny v Telči, historické slavnosti nebo retro závod historických automobilů Mezi dvěma branami. Mezi Telčí a Třeští se v lesích tyčí hrad Roštejn s novou moderní expozicí o přírodě, lovectví a myslivosti, zatímco samotná Třešť je pověstná svými betlémy a svou dvoustetletou tradicí betlemářství.

Severozápadně od města Telč stojí za zmínku Geopark Vysočina jeho nejvyšším vrcholem Javořicí (837 m n. m.) Charakteristickými prvky Geoparku Vysočina jsou dlouhodobá kamenická tradice (převáž-

ně těžba žuly), krásná neporušená příroda Vysočiny, prostředí s nečistějším vzduchem v České republice, přítomnost ojedinělých biotopů, skalních scenerií a rašelinišť.

V Polné pro změnu najdete jeden z největších barokních kostelů v Česku – děkanský chrám Nanebevzetí Panny Marie, a milovníci dobrého jídla na takzvaném Mrkvancobraní ochutnají místní specialitu: koláče s mrkví – mrkvánky, po kterých je pojmenovaná i místní Mrkvancová pouť na začátku září.

KEMP NA FARMĚ BEZDĚČÍN



Adresa: Farma Bezděčín 2, 588 51 Batelov
Tel.: +420 605 065 320
E-mail: v.kamenik@seznam.cz
Web: www.kamenikova.cz
Sezona: duben–září

Popis cesty: Z Jihlavy směrem na Jindřichův Hradec, cca 1 km za Kostelcem odbočit doprava, za obcí Dolní Cerekev leží obec Bezděčín. Farma a kemp je první dům po pravé straně
Aktivity a služby: Velký uzavřený dvůr, posezení s krbem a ohništěm, vlastní rybník s možností rybaření. Možnost praní prádla, půjčování drobného sportovního vybavení, horských kol, map a turistických průvodců. K dispozici stolní tenis a pétanque. Prodej domácích produktů (mléko, vejce, brambory)

Ubytování: Místo pro 15 stanů či karavanů, polokryté sprchy a WC, elektrické přípojky, apartmány s kompletně vybavenou kuchyní
Stravování: Individuální, k dispozici lednička a umývárna nádobí. Restaurace v okolí
Tipy na výlety: Město Telč s renesančním zámekem (památkou UNESCO), Panský dvůr Telč – centrum volnočasových aktivit, město Pelhřimov – historické centrum, Muzeum rekordů a kuriozit, Muzeum strašidel, Městské muzeum, Síň Lipských aneb První české MÚZYum, vyhlídková věž kostela sv. Bartoloměje, poutní místo Křemešník, město Třešť – expozice betlémů, zámek v Žirovnici – gotické fresky z 15. století, expozice šicích, strojů a perleti v zámeckém špýcharu, gotický hrad Roštejn, rozhledna Pípalka

CHADIMŮV MLÝN HORNÍ DUBENKY



Adresa: Horní Dubenky 33, 588 52
Tel.: +420 724 374 167
E-mail: info@chadimmlyn.cz
Web: www.chadimmlyn.cz
Sezona: květen–září

Popis cesty: Z dálnice D1 exit 112 směr Jihlava, Pelhřimov. 4 km za Jihlavou na kruhové křižovatce odbočit na Batelov. V Batelově přejet železniční přejezd směr sklárny Janštejn, projet obec Nova Ves a v Horních Dubenkách rovně až na konec vesnice. 100 m od křižovatky Janštejn–Jihlavka, Kaliště – Horní Dubenky je kemp Chadimův mlýn.
Aktivity a služby: Zemědělský statek na samotě s mlynářským muzeem. Pro hosty je k dispozici společenská místnost (sýpka). Půjčování sportovních potřeb a přenosného grilu

Ubytování: Kolem mlýna je prostor pro 10 stanů nebo karavanů. K dispozici jsou venkovní elektrické přípojky. Zázemí kempu je v budově mlýna, kde je také ubytování a mlynářské muzeum. V části mlýna je byt, ve kterém jsou 3 pokoje s vlastním sociálním zařízením, společnou kuchyní a jídelnou
Stravování: Bez restaurace, k dispozici je vybavena kuchyňka pro vlastní vaření. Restaurace a obchody v okolí do 2 km

Tipy na výlety: Město Telč s renesančním zámekem (památkou UNESCO), Panský dvůr Telč – centrum volnočasových aktivit, gotický hrad Roštejn nejvyšší vrchol Českomoravské vrchoviny Javořice (6km), město Pelhřimov – historické centrum, Geopark Vysočina – přírodní rezervace Štamberk a kamenné moře, Míchova skála, úzkokolejná železniční trať Obrataň – Jindřichův Hradec – Nová Bystřice, zámek v Žirovnici – gotické fresky z 15. století, expozice šicích, strojů a perleti v zámeckém špýcharu

CAMP JAVOŘICE LHOTKA



Adresa: Turistatek Javořice, Lhotka 10, 588 56 Telč
Tel.: +420 777 317 111
E-mail: info@javorice.cz
Web: www.javorice.cz
Sezona: květen–říjen

Popis cesty: Z Telče po silnici č. 23 směrem na Jindřichův Hradec, v Mrákotíně doprava a po 50 m doleva směr Řásná. Po 3 km ve Lhotce odbočit vlevo, po 150 m opět vlevo dle směrovek
Aktivity a služby: Statek s chovem ovcí a včel 5 km od nejvyššího vrchu Vysočiny. Prodej domácích produktů (med, medovina, ovocné mošty a marmelády, ovčí kožešiny, deky z ovčí vlny) a turistických map. Půjčování kol, míčů a her (pétanque, kriket, möllky). Stolní tenis a hřiště na fotbal a na volejbal. Pískoviště, trampolína. Pes povolen. Možnost snídání, dovoz základních potravin. Možnost úschovy kol v uzamykatelné kolárně
Ubytování: 20 míst v kempu na zahradě u domu, elektrické přípojky pro 6 karavanů, příslušenství včetně sprch s teplou vodou
Stravování: Individuální, k dispozici dřezy na mytí nádobí. V obci Lhotka je restaurace, prodejna potravin v Mrákotíně (3 km). 100 vzdálená restaurace

Tipy na výlety: Nejvyšší vrchol Českomoravské vrchoviny Javořice, město Telč s renesančním zámekem (památkou UNESCO), Panský dvůr Telč – centrum volnočasových aktivit, město Třešť – expozice betlémů, gotický hrad Roštejn, premonstrátský klášter v Nové Říši, Expozice kamenictví v Mrákotíně, Geopark Vysočina – přírodní rezervace Štamberk a kamenné moře, Míchova skála, rozhledna Oslednice

LHOTKA TÁBOŘIŠTĚ HORNÍ MRZATEC LHOTKA



Adresa: Lhotka 11, 588 56 Telč
Tel.: +420 777 189 121
E-mail: lhotka@telcsko.cz
Sezona: červen–srpen

Popis cesty: Z Telče po silnici č. 23 směrem na Jindřichův Hradec, v Mrákotíně doprava a po 50 m doleva směr obec Řásná. Po 3 km ve Lhotce odbočit vlevo, po 150 m za rybníčkem vpravo. Projet vsí rovně až na kopec, za lesíkem doprava. Po pískové cestě 150 m k tábořišti, které se rozkládá na takzvané Pátkově louce. Po cestě jsou hnědé směrové šipky ke kempu
Aktivity a služby: Součástí tábořiště je hřiště na nohejbal a volejbal, ohniště. Pes povolen
Ubytování: 20 míst pro stany a karavany, tábořiště je zařízení velmi jednoduše – komfortní suché záchody a voda na umytí rukou z lesní studánky
Stravování: Individuální, v obci Lhotka je stylová restaurace a prodejna potravin
Tipy na výlety: Nejvyšší vrchol Českomoravské vrchoviny Javořice, město Telč s renesančním zámekem (památkou UNESCO), Panský dvůr Telč – centrum volnočasových aktivit, město Třešť – expozice betlémů, gotický hrad Roštejn, premonstrátský klášter v Nové Říši, Expozice kamenictví v Mrákotíně, Geopark Vysočina – přírodní rezervace Štamberk a kamenné moře, Míchova skála, rozhledna Oslednice

CHATOVÁ OSADA ŘÁSNÁ ŘÁSNÁ



Adresa: Řásná 19, 58856 Řásná
Tel.: +420 602 944 173
E-mail: sk.telc@tiscali.cz
Web: www.sktelc.cz
Sezona: květen–září

Popis cesty: Z Telče po silnici č. 112 směrem na Řídelov, na rozcestí za Telčí odbočit směrem na Řásnou, za Řásnou po 1 km stále po hlavní silnici, potom odbočit vpravo, 100 m za kempem Velkopárežitzý

Aktivity a služby: Půjčovna sportovního vybavení, hřiště na volejbal a nohejbal, dětské pískoviště. Přírodní koupání v rybnících Velký pařežitzý nebo Plodový

Ubytování: 3 třílůžkové chaty, 13 chat čtyřlůžkových a 1 chata s osmi lůžky, 6 míst pro stany. Sociální zařízení je společné

Stravování: Individuální, kuchyňka vybavená základním nádobím, možnost zajištění stravy v restauraci 100 m od chatek

Tipy na výlety: Město Telč s renesančním zámekem (památkou UNESCO), Panský dvůr Telč – centrum volnočasových aktivit, nejvyšší vrchol Českomoravské vrchoviny Javořice, gotický hrad Roštejn, Expozice kamenictví v Mrákotíně, Geopark Vysočina – přírodní rezervace Štamberk a kamenné moře, Míchova skála, premonstrátský klášter v Nové Říši, rozhledna Oslednice

CAMP VELKOPÁREŽITÝ ŘÁSNÁ



Adresa: Řásná 10, 588 56 Telč
Tel.: +420 567 379 449, +420 777 013 942
E-mail: campvelkoparezity@tiscali.cz
Web: www.campvelkoparezity.cz
Sezona: celoroční

Popis cesty: Z dálnice D1 exit 112 směr Jihlava, dále po silnici č. 406 do Telče, odtud po silnici č. 112 směrem na Řídelov, na rozcestí za Telčí odbočit směrem na Řásnou, za Řásnou po 1 km odbočit vpravo přímo do kempu.

Aktivity a služby: Hřiště pro míčové sporty, tenisové kurty. Půjčování sportovních potřeb – stolní tenis, síť a míče na odbíjenou a nohejbal, půjčování kol lze zprostředkovat prostřednictvím půjčovny v Telči. Přírodní koupání v rybnících Velký pařežitzý nebo Plodový. Možná přeprava hostů ze 7 km vzdálené Telče.

Ubytování: 6 dvoulůžkových, 1 třílůžková a 25 čtyřlůžkových chat s WC, sprchou a kuchyní, 2 dvoulůžkové pokoje a 6 čtyřlůžkových pokojů se společným sociálním zařízením v centrální budově. Pro stany je zde až 90 míst, pro karavany 36 míst s přípojkou na elektrický proud a stojany s pitnou vodou

Stravování: K dispozici je centrální kuchyňka se základním vybavením s možností individuálního vaření. Celodenní provoz místní restaurace, kiosek se základním potravinovým a drogistickým zbožím

Tipy na výlety: Město Telč s renesančním zámekem (památkou UNESCO), nejvyšší vrchol Českomoravské vrchoviny Javořice, gotický hrad Roštejn, premonstrátský klášter v Nové Říši, Expozice kamenictví v Mrákotíně, Geopark Vysočina – přírodní rezervace Štamberk a kamenné moře, Míchova skála

CAMP PÁVOV PÁVOV



Adresa: Pávov 90, 68501 Jihlava
Tel.: +420 776 293 393
E-mail: camp@pavov.com
Web: www.pavov.com
Sezona: duben–říjen

Popis cesty: Kemp se nachází 1 km od dálnice D1, exit 112 směr Jihlava, a po cca 500 m se zaobčí doprava přímo do obce Pávov

Aktivity a služby: Koupání v Pávovském rybníku, půjčovna paddleboardů, půjčovna elektrokoloběžek, stolní tenis, míčové hry, velké ohniště, půjčovna přenosného ohniště, nové čisté toalety a sprchy (teplá voda v ceně, bez žetonů), kuchyňka, prádelna, výlevka na chemickou kazetu, nové elektrické přípojky, wifi v celém areálu zdarma, certifikace Cyklisté vítáni.

Ubytování: 80 míst pro stany, 40 míst pro karavany, 10 dvoulůžkových chatek, velký prostor pro parking.

Stravování: Občerstvení v areálu kempu, individuální vaření v jednoduše vybavené kuchyňce, automat na kávu a cukrovinky, možnost grilovat

Tipy na výlety: Jihlava – podzemí a ZOO, brána Matky Boží, Muzeum Vysočiny, aquapark Vodní ráj, zábavní park Robinson, Hornická naučná stezka, Cyklostezka Přibyslav – Sázava po staré železniční trati, město Telč s renesančním zámekem (památkou UNESCO), Cyklostezka Jihlava–Třebíč–Raabs, město Polná – zámek, expozice Stará polenská škola, Regionální židovské muzeum, gotický hrad Roštejn, muzeum autíček Příseka, Zámek Úsobí, značené trasy pro pěší turistiku a cykloturistiku

REKREAČNÍ AREÁL U ROŠTĚNKY TELČ



Adresa: Roštýn 442, 588 56 Telč
Tel.: +420 608 771 999
E-mail: urostenky@seznam.cz
Web: www.urostenky.cz
Sezona: květen–září

Popis cesty: Z dálnice D1 exit 112 směr Jihlava, dále po silnici č. 406 do Telče, před křižovatkou se silnicí č. 112 odbočit vpravo

Aktivity a služby: Společenská místnost s občerstvením, hřiště na volejbal a beachvolejbal, stolní tenis, půjčovna sportovních potřeb, koupání v rybníku Roštýn, bylinková zahrada

Ubytování: Ve čtyřech až osmilůžkových chatkách, místa pro karavan a stany. Celková kapacita chatek 32 míst

Stravování: V restauraci, snídaně, v odpoledních hodinách gril – čerství pstruzi, steaky, saláty, domácí polévky

Tipy na výlety: Město Telč s renesančním zámekem (památkou UNESCO), Panský dvůr Telč – centrum volnočasových aktivit, nejvyšší vrchol Českomoravské vrchoviny Javořice, Expozice kamenictví v Mrákotíně, Geopark Vysočina – přírodní rezervace Štamberk a kamenné moře, Míchova skála, gotický hrad Roštejn, premonstrátský klášter v Nové Říši, Vyhlídkový výletní vlak Moravské Budějovice – Jemnice, rozhledna Oslednice



Pelhřimovsko

Pelhřimovsko, směrem k obci Vokov



Pelhřimovsko by se dalo popsat jako kopcovitý kraj plný kapliček, kostelíků a studánek. Region má výrazně podhorský ráz a jeho nejvyšším bodem je Křemešník s 765 metry nad mořem, kde v zimě využijete sjezdovku a v létě se pokocháte výhledem z rozhledny Pípalka. Fyzickou zdatnost otestujete v lanovém parku, objevíte tajemství místní studánky

a v kostele Nejsvětější Trojice na vás dýchne umění architektury.

Na Pelhřimovsku pramení Želivka, která prostřednictvím vodní nádrže Švihov zásobuje pitnou vodou značnou část Prahy i Pelhřimov. Právě oblast Malé a Velké přehrady na Želivce a okolí Trnávky patří k nejnavštěvovanějším místům tohoto regionu.

Oblíbeným výletním cílem je pak klášter v Želivě, který láká nejen na skvostnou barokní architekturu Jana Blažeje Santiniho, ale také na výborné pivo, které se tady pravděpodobně vařilo už ve 13. století a dnes si ho můžete odvézt domů nebo ho ochutnat v místní Klášterní restauraci.

Dobu 13. století a dále dokládá původně gotický hrad Kámen. Muži ocení expozici motocyklů s originálními kousky a ženy budou moci obdivovat krásný hradní park. Děti zase zabavíte přímo v Pelhřimově – městě rekordů, kde najdete stejnojmenné muzeum se všemi „nej“, městskou šatlavu i interaktivní muzeum Pelhřimovské peklo.

CAMPING KOVÁRNA ČERVENÁ ŘEČICE



Adresa: 394 46 Červená Řečice
Tel.: +420 777 586 967
E-mail: campingkovarna@gmail.com
Web: www.campingkovarna.nl
Sezona: červen–září

Popis cesty: Kemp leží 20 km od dálnice D1 Praha–Brno. Na 90 km na sjezdu Humpolec, Pelhřimov odbočit vlevo směr Pelhřimov, Tábor. Ve městě Pelhřimov dále pokračovat po silnici č. 112 směr Vlašim. V obci Červená Řečice je již směr do kempu značen dopravními značkami

Aktivita a služby: V areálu kempu je plavecký bazén a brouzdaliště pro děti, tenisové kurty, stoly na stolní tenis, pískoviště. Možnost praní prádla.

Ubytování: 40 míst pro karavany s elektrickou přípojkou, prostor pro stany. Čtyřlůžkové chaty. Sprchy a sociální zařízení společně

Stravování: Individuální. Restaurace a obchody v okolí, v kempu rychlé občerstvení

Tipy na výlety: Město Pelhřimov – historické centrum, Muzeum rekordů a kuriozit, Muzeum strašidel, Městské muzeum, vyhlídková věž kostela sv. Bartoloměje, Obec Želiv – premonstrátský klášter a pivovar, Humpolec – synagoga, antropologická expozice Muzea Dr. Aleše Hrdličky, Včelařský skanzen, HLINÍKÁrium, značené trasy pro pěší turistiku a cykloturistiku

EKOFARMA KŘIŠŤAN MILOTIČKY



Adresa: Milotičky 2, 393 01 Pelhřimov
Tel.: +420 602 857 544, +420 775 365 524
E-mail: ekofarma.kristan@seznam.cz
Web: www.miloticky.unas.cz/
Sezona: celoroční

Popis cesty: Z Pelhřimova směrem na Červenou Řečici po silnici č. 112, cca po 6 km odbočit doleva směr Hořepník, projet kolem vesnice Báčovice a v lese odbočit doleva. V Milotičkách mezi dvěma rybníčky odbočit na farmu.

Aktivita a služby: Milotičky jsou ekologická farma s chovem ovcí a drůbeže. Statek je obklopen vzrostlými stromy, má uzavřený dvůr a velkou zahradu. Možnost využití kuchyňského dřezu na mytí nádobí, možnost praní prádla, půjčení žehličky. Zahradní krb s grilem, ohniště, zahradní altán. Přírodní koupání v okolních rybnících. Půjčovna stolních her

Ubytování: Kemp pro 5 stanů nebo karavanů, elektrické přípojky, sprcha, WC, teplá voda. V prostorách statku je apartmán se třemi trojlůžkovými pokoji s možností přistýlky, kuchyňkou, sociálním zařízením

Stravování: Možnost polopenze

Tipy na výlety: Hrad Kámen s expozicí jednostopých motorových vozidel a šlechtického bydlení, Město Pelhřimov – historické centrum, Muzeum rekordů a kuriozit, Muzeum strašidel, Městské muzeum, Síň Lipských aneb První české MÚZYum, vyhlídková věž kostela sv. Bartoloměje, město Pacov – kostel sv. Václava, židovský hřbitov, obec Želiv – premonstrátský klášter a pivovar, Pachtův špejchar a zemědělské muzeum v obci Stanovice

CAMPING ONDŘEJOV ONDŘEJOV



Adresa: Ondřejov 40, 393 01 Pelhřimov
Tel.: +420 565 397 025
E-mail: info@ondrejov.nl
Web: www.ondrejov.nl/cs
Sezona: červen–září

Popis cesty: Z Pelhřimova směr Kamenice nad Lipou, Jindřichův Hradec po silnici č. 34, po 8 km je obec Ondřejov. Kemp se nachází u stavení na konci obce po levé straně

Aktivita a služby: Malý kemp vhodný především pro motorkáře a cyklisty se nachází u zrekonstruovaného selského stavení. V domě je bar. Můžeme zapůjčit stany a karavany. Přírodní koupání v nedalekém Hejlovském rybníku, houbaření. V roce 2019 bude slavit kemp 20 let svého vzniku!

Ubytování: Místo pro stany a karavany, možnost pronájem stanů a karavanů (vlastní spacáky). Sociální zařízení, sprchy v domě

Stravování: Individuální nebo v místním baru, možnost objednání snídaní ve formě švédských stolů

Tipy na výlety: Město Pelhřimov – historické centrum, Muzeum rekordů a kuriozit, Muzeum strašidel, Městské muzeum, Síň Lipských aneb První české MÚZYum, vyhlídková věž kostela sv. Bartoloměje, Poutní místo Křemešník, gotický hrad Roštejn, hrad Kámen s expozicí jednostopých motorových vozidel a šlechtického bydlení, zámek v Kamenici nad Lipou, zámek v Žirovnici – gotické fresky z 15. století, expozice šicích strojů a perleti v zámeckém špýcharu, Pachtův špejchar a zemědělské muzeum v obci Stanovice u Nové Cerekve, úzkokolejná železniční trať Obrataň – Jindřichův Hradec – Nová Bystřice, rodinný park Fábula, rozhledna Pipalka

KEMP VYSKYTNÁ VYSKYTNÁ



Adresa: 394 05 Vyskytná u Pelhřimova
Tel.: +420 777 216 173
E-mail: info@taboriste.com jaros.marek@seznam.cz
Web: www.taboriste.com
Sezona: červen–srpen

Popis cesty: Kemp se nachází na úpatí známého poutního místa – vrchu Křemešníku. Po ujetí 17 km po silnici č. II/602 mezi Jihlavou a Pelhřimovem odbočit na Vyskytnou. Projet obcí směrem na obec Sázava. Cca 500 m za obcí se přijede k přírodnímu koupališti, u kterého se kemp nachází.

Aktivita a služby: Kemp se nachází na úpatí známého poutního místa – vrchu Křemešníku. Součástí je i přírodní koupaliště se dvěma travnatými plážemi a písčným přístupem do vody, skákacím prknem a dětskou skluzavkou. K dispozici je hřiště na volejbal, nohejbal a softtenis. Možnost rybolovu na sousedním rybníku

Ubytování: Místo pro 35 stanů nebo karavanů, elektrické přípojky, nové sociální zařízení

Stravování: Individuální, stánek s rychlým občerstvením. V obci je obchod se smíšeným zbožím a hospoda

Tipy na výlety: Poutní místo Křemešník, město Pelhřimov – historické centrum, vyhlídková věž kostela sv. Bartoloměje, Jihlava – podzemí a ZOO, brána Matky Boží, Muzeum Vysočiny, aquapark Vodní ráj, zábavní park Robinson, Hornická naučná stezka, radnice, Dům Gustava Mahlera, Vodní ráj, město Humpolec – synagoga, Včelařský skanzen, HLINÍKÁrium, Skanzen Zichpil, gotický hrad Roštejn, hrad Kámen s expozicí jednostopých motorových vozidel a šlechtického bydlení, zřícenina hradu Orlik

AUTOCAMP PANISTÁVKA ŽIROVNICE



Adresa: Nádražní 402, 394 68 Žirovnice
Tel.: +420 602 831 731, +420 602 831 731
E-mail: panistavka@tiscali.cz
Web: www.panistavkazirovnice.wz.cz
Sezona: červen–září

Popis cesty: Z dálnice D1 exit 90 Humpolec, po silnici č. 34 směrem na Jindřichův Hradec. V Kamenici nad Lipou odbočit na Žirovnici a Počátky. V Počátkách odbočit na silnici č. 13215 směrem na obec Polesí, po 2,5km odbočit doprava. Za Žirovnici je doprava odbočka na kemp. Dobré je i spojení vlakem (stanice Počátky–Žirovnice je 1 km od kempu)

Aktivity a služby: Vlastní koupaliště – rybník Panistávka s travnatou pláží, možnost sportovního rybolovu (rybník Budín 300 m a další rybníky v okolí). Kemp je obklopen ze dvou stran lesem, přímo v kempu je rybník s možností koupání, vstup do vody je vhodný i pro malé děti

Ubytování: 26 čtyřlůžkových chat, 6 osmilůžkových buněk, prostor pro 100 stanů a 30 karavanů s přípojkou na elektrický proud. Sociální zařízení společné

Stravování: Individuální, možnost vaření ve společné kuchyňce vybavené propanbutanovými vařiči nebo přímo v chatce. Rychlé občerstvení přímo v kempu, minutková kuchyně. Restaurace v okolí

Tipy na výlety: Zámek v Žirovnici – gotické fresky z 15. století. expozice šicích strojů a perleti v zámeckém špýcharu, město Telč s renesančním zámekem (památko UNESCO), gotický hrad Roštejn, zámek v Kamenici nad Lipou, úzkokolejná železniční trať Obrataň – Jindřichův Hradec – Nová Bystřice, rodinný park Fábula, značené trasy pro pěší turistiky a cykloturistiky

CAMPING FONTÁNA POČÁTKY



Adresa: Počátky 359, 394 64 Počátky
Tel.: +420 607 445 678, +31 627 092 190
E-mail: info@campingfontana.nl
Web: http://campingfontana.nl/
Sezona: květen–září

Popis cesty: Z dálnice D1 exit 90 Humpolec, po silnici č. 34 směrem na Jindřichův Hradec. V Kamenici nad Lipou odbočit na Žirovnici. Za Žirovnici je doprava odbočka na kemp. Dobré je i spojení vlakem (stanice Počátky–Žirovnice je 6 km od kempu).

Aktivity a služby: Součástí kempu je vlastní bazén s 42 m dlouhým tobogánem a brouzdalištěm, k dispozici pronájem stanů, finských prázdninových domů a bungalovů, k dispozici dětské přístýlky, minilednice k zapůjčení, možnost grilování, prostorné hřiště

Ubytování: Plocha pro 116 stanů, místa pro karavany a bungalovy, finské prázdninové domy vybaveny třemi ložnicemi se sociálními zařízeními a kuchyňskou linkou

Stravování: Bistro s terasou

Tipy na výlety: Zámek v Žirovnici – gotické fresky z 15. století, expozice šicích strojů a perleti v zámeckém špýcharu, město Telč s renesančním zámekem (památko UNESCO), Expozice kamenictví v Mrákotíně, Geopark Vysočina – přírodní rezervace Štamberk a kamenné moře, Míchova skála, gotický hrad Roštejn, zámek v Kamenici nad Lipou, úzkokolejná železniční trať Obrataň – Jindřichův Hradec – Nová Bystřice, rodinný park Fábula

VEŘEJNÉ TURISTICKÉ TÁBOŘIŠTĚ ŽELIV ŽELIV



Adresa: Želiv 246, 394 44
Tel.: +420 565 581 239, +420 605178613
E-mail: jhankova@email.cz
Web: www.taboriste-zeliv.cz
Sezona: červen–září

Popis cesty: Z dálnice D1 exit 81 do Želiva nebo z Humpolce 10 km směrem na Tábor. Tábořiště se nachází na pravém břehu řeky Želivky před obcí Želiv, je značeno místním značením

Aktivity a služby: Přírodní koupání v řece Želivce, hřiště na volejbal a nohejbal, ohniště

Ubytování: 12 čtyřlůžkových chat s ledničkou a tekoucí studenou vodou, sociální zařízení společné. 10 míst pro stany, 15 místa pro karavany

Stravování: Individuální. Restaurace v Želivě cca 0,5 km

Tipy na výlety: Želiv – premonstrátský klášter a pivovar, město Pelhřimov – historické centrum, Muzeum rekordů a kuriozit, Muzeum strašidel, Městské muzeum, Síň Lipských aneb První české MÚZYum, vyhlídková věž kostela sv. Bartoloměje, město Humpolec – synagoga, antropologická expozice Muzea Dr. Aleše Hrdličky, Včelařský skanzen, HLINÍKÁrium, Skanzen Zichpil, poutní místo Křemešník, hrad Kámen s expozicí jednostopých motorových vozidel a šlechtických obydlí, zámek Červená Řečice, tábořiště se nachází na pravém břehu řeky Želivky před obcí Želiv, rozhledna Pípalka

Řeka Želivka u Malé přehrady



Třebíčsko

Třebíčsko leží v moravské části Českomoravské vrchoviny. Malebný ráz zdejší krajiny a čistá příroda vytvářejí ideální podmínky pro relaxaci i aktivní odpočinek v podobě turistiky a cykloturistiky. Vyhledávaným cílem výletníků i dovolenkářů je Dalešická přehrada, kterou brázdí loď Horácko. Její okolí nabízí romantické výhledy. Jedinečná je také Mohelenská hadcová step s unikátní florou a faunou. Díky hadci – hornině, která se přehřívá – bývá v létě teplota hadcových skal běžně až o 20 stupňů vyšší, než je teplota okolí. Obce v tomto regionu spadají do turistické destinace Třebíčsko – Moravská Vysočina.

Tuto oblast zdobí také celá řada historických památek. V Třebíči najdete jedinou kompletně do-

chovanou židovskou čtvrť v Evropě a jedinou židovskou památku UNESCO mimo území Izraele. Historii tamějšího židovského obyvatelstva dokumentuje Zadní synagoga, celá malebná čtvrť úzkých uliček a zachovalých domů a také židovský hřbitov s jedenácti tisíci hroby a nejstarším náhrobkem z roku 1631. Na seznamu světového dědictví figuruje také bazilika sv. Prokopa a třebíčský zámek, kde sídlí Muzeum Vysočiny Třebíč. Dalšími klenoty jsou zámky v Jaroměřicích nad Rokytnou a v Náměšti nad Oslavou. Milovníci dobrého piva a jídla pro změnu ocení návštěvu pivovaru v Dalešicích, kde režisér Jiří Menzel natočil oblíbené Postřižiny s Magdou Vašáryovou a Jaromírem Hanzlíkem.

Dalešická přehrada, pohled z Wilsonovy skály



Dalešická přehrada

CAMPING KRATOCHVÍL

ČERVENÁ LHOTA



Adresa: Červená Lhota 37, 675 07 Čechtín
Tel.: +420 568 870 236, +420 732 330 967
E-mail: info@kratochvil.nl
Web: www.kratochvil.nl
Sezona: duben–říjen

Popis cesty: Z Třebíče směr obec Čihalín po silnici č. 351. Projet obcí směrem na Přibyslavice a za obcí na třetí možné odbočce odbočit vlevo. Jsou zde ukazatele k Hotelu Kratochvíl. Kemp se nachází cca 2,5 km od obce Čihalín

Aktivity a služby: Přírodní koupání v řece Jihlava, u které se kemp nachází. Hřiště na volejbal a nohejbal, stolní tenis. Sjíždění řeky na kanoích. Součástí hotelu je sauna

Ubytování: Plocha pro 50 stanů, elektrické přípojky. Čtyřlůžkové chaty. Sociální zařízení a sprchy jsou společné

Stravování: Individuální, restaurace v hotelu

Tipy na výlety: Město Třebíč – židovská čtvrť a bazilika sv. Prokopa (památky UNESCO), Muzeum Vysočiny Třebíč – expozice na třebíčském zámku, Ekotechnické centrum Alternátor, jaderná elektrárna Dukovany, zřícenina hradu Rokštejn, Státní zámek Jaroměřice nad Rokytnou, město Brtnice – historické centrum, Dům Josefa Hofmanna, město Velké Meziříčí – zámek, muzeum, vyhlídková věž kostela sv. Mikuláše, Galerie Synagoga, židovský hřbitov, Cyklostezka Jihlava – Třebíč – Raabs, muzeum Hrotovicka, rozhledna na Pekelném kopci

AUTOCAMP BOROVIKA KONĚŠÍN

KONĚŠÍN



Adresa: Autocamp Borovinka, Koněšín 675 02
Tel.: +420 731 020 000
E-mail: info@ubytovnakonesin.cz
Web: www.borovinka.ubytovnakonesin.cz
Sezona: červen–září

Popis cesty: Z Třebíče po silnici 1/23 cca 15 km směr Náměšť nad Oslavou, projet obcí Vladislav, poté odbočka na Koněšín. V Koněšíně u školy doprava, dále značeno turistickými značkami.

Aktivity a služby: Přírodní koupání v Dalešické přehradě vzdálené cca 1 km nebo přímo v kempu. Možnost pronájmu kurtů na volejbal, nohejbal nebo tenis, přenosného ohniště, luků a šípů. V případě větších skupin je možné si pronajmout část kempu s 50 lůžky v chatkách, centrálním ohništěm, společenskou místností, kuchyňkou a barem, venkovním posezením a tanečním parketem
Ubytování: 74 lůžek v 17 čtyřlůžkových a 2 trojlůžkových chatkách, prostor pro asi 50 stanů a 4 karavany (vč. elektrické přípojky), společné sociální zařízení

Stravování: Individuální, možnost občerstvení v bufetu Pyramida

Tipy na výlety: Národní přírodní rezervace Mohelenská hadcová step, obec Dalešice – pivovar filmových Postřižín, Muzeum Rakousko-Uherského pivovarnictví, lodní doprava na Dalešické přehradě, zámek v Náměšti nad Oslavou a v Jaroměřicích nad Rokytnou, Památník Bible kralické v Kralicích nad Oslavou, letecké muzeum Koněšín, město Třebíč – židovská čtvrť a bazilika sv. Prokopa (památky UNESCO), Muzeum Vysočiny Třebíč – expozice na třebíčském zámku, rodný dům Jana Kubiše, rozhledna na Pekelném kopci, Babylon a Ocmanice

CAMPING VIDLÁK

OPATOV



Adresa: Opatov 322, 675 28 Opatov
Tel.: +420 736 678 687
E-mail: info@campingvidlak.cz
Web: www.campingvidlak.cz
Sezona: letní i zimní

Popis cesty: Z Jihlavy po silnici č. E 59 směr Znojmo, po 20 km v Dlouhé Brtnici odbočit doleva směr Opatov, zde je již navigační tabule ke kempu. V Opatově jsou umístěny ukazatele

Aktivity a služby: Přírodní koupání v rybníku Vidlák, houpačky pro děti, volejbalové a badmintonové hřiště, stůl pro stolní tenis. Místnost pro mytí nádobí a ruční praní, k dispozici je pračka. Společenská místnost s krbem v hlavní budově. Stolní fotbal a kulečník, stany k pronájmu
Ubytování: 50 míst pro stany nebo karavany, elektrické přípojky, sociální zařízení je společné a vytápěné. Dvou a čtyřpokojev apartmán s terasou, vlastním sociálním zařízením a kuchyňským koutem, hořákovými sporáky a lednicí. Kemp pronajímá také maringotky.
Stravování: Individuální

Tipy na výlety: Město Třebíč – židovská čtvrť a bazilika sv. Prokopa (památky UNESCO), Muzeum Vysočiny Třebíč – expozice na třebíčském zámku, Ekotechnické centrum Alternátor, město Telč s renesančním zámkem (památky UNESCO), Panský dvůr Telč – centrum volnočasových aktivit, město Třešť – expozice betlémů, premonstrátský klášter v Nové Říši, zřícenina hradu Rokštejn, Cyklostezka Jihlava–Třebíč–Raabs, muzeum Hrotovicka, rodný dům Jana Kubiše, Vyhlídkový výletní vlak Moravské Budějovice – Jemnice, rozhledna na Pekelném kopci

KEMP POUŠOV

POUŠOV



Adresa: Poušov 849, 674 01 Třebíč
Tel.: +420 774 624 773, +420 773 624
E-mail: info@kemp pousov.cz
Web: www.kemp pousov.cz
Sezona: červen–září

Popis cesty: Z Třebíče směrem na Jihlavu. Na konci Třebíče přejet železniční přejezd a hned za přejezdem (cca 50 m) vpravo. Stále z kopce asi 1 km, za mostkem vpravo je vjezd do kempu
Aktivity a služby: Společenská místnost s televizí. Půjčovna sportovního vybavení. Sportoviště v Třebíči – squashové kurty, minigolf, fitness centra, zimní stadion, lehkootletický areál, cvičná stěna pro lezení, říční lázně Polanka a krytý bazén
Ubytování: 11 čtyřlůžkových a 9 dvoulůžkových chat. Sociální zařízení společné. Prostor pro 15 karavanů nebo 20 stanů. Kemp je vybaven elektrickými přípojkami

Stravování: Dle denní nabídky v kempu. Možnost individuálního vaření ve společné kuchyňce
Tipy na výlety: Město Třebíč – židovská čtvrť a bazilika sv. Prokopa (památky UNESCO), Muzeum Vysočiny Třebíč – expozice na třebíčském zámku, Ekotechnické centrum Alternátor, jaderná elektrárna Dukovany, obec Dalešice – pivovar filmových Postřižín, Muzeum rakousko-uherského pivovarnictví, Dalešická přehrada – lodní doprava, zámek v Jaroměřicích nad Rokytnou a Náměšti nad Oslavou, Cyklostezka Jihlava–Třebíč–Raabs, muzeum Hrotovicka, rodný dům Jana Kubiše, národní přírodní rezervace Mohelenská hadcová step s naučnou stezkou, přírodní parky Rokytná a Chvojnice, Vyhlídkový výletní vlak Moravské Budějovice – Jemnice, rozhledna na Pekelném kopci, Babylon v Kramolíně

NOVAKEMP ROUCHOVANY



Adresa: 675 57 Rouchovany

Tel.: +420 604 869 530

E-mail: novakemp@seznam.cz

Web: www.novakemp.webgarden.cz

Sezona: květen–září

Popis cesty: Z Třebíče cca 26 km směrem Hrotovice a Dukovany po silnici č. 351, cca po 22 km na křižovatce přejet rovně a po 4 km je obec Rouchovany. Zhruba uprostřed vesnice odbočit vpravo a jet po směrovkách koupaliště směrem Přešovice. Kemp je cca 1,5 km za vesnicí.

Aktivity a služby: Dětský koutek, stolní tenis, volejbalové a nohejbalové hřiště, ruské kuželky, pétanque, šipky. Možnost grilování a opékání. Houbaření, rybolov, koupání v rybníku Stejskal nebo v krytém bazénu v Hrotovicích a v Třebíči

Ubytování: 11 čtyř až pět lůžkových chatk s kompletně vybavenou kuchyňkou včetně lednice. Ložní prádlo vlastní. 10 míst pro stany a 3 místa pro karavany s elektrickou přípojkou. Sociální zařízení společně

Stravování: Individuální, možnost vaření ve společně vybavené kuchyňce, kiosku v kempu. Restaurace v okolí

Tipy na výlety: Národní přírodní rezervace s naučnou stezkou Mohelenská hadcová step, zámek v Jaroměřicích nad Rokytnou a Náměstí nad Oslavou, zříceniny hradů Lamberk, Kraví hora a Holoubek, obec Dalešice – pivovar filmových Postřižin, Muzeum rakousko-uherského pivovarnictví, Dalešická přehrada – lodní doprava, Památník Bible kralické v Kralicích nad Oslavou, Cyklostezka Jihlava–Třebíč–Raabs, muzeum Hrotovicka, rodný dům Jana Kubiše, jaderná elektrárna Dukovany, rozhledna na Pekelném kopci, Babylon v Kramolíně

VEŘEJNÉ TÁBOŘIŠTĚ ROUCHOVANY – RYBNÍK STEJSKAL ROUCHOVANY



Adresa: Rouchovany 35, 675 57 Rouchovany

Tel.: +420 568 865 220, v sezoně +420 776 475 437

E-mail: kemp@rouchovany.cz

Web: www.rouchovany.cz/kemp

Sezona: květen–srpen

Popis cesty: Z Třebíče přes Malešice směrem na Hrotovice. Na křižovatce za Hrotovicemi směrem Rouchovany. V Rouchovanech na Přešovice, po levé straně je již odbočka ke kempu

Aktivity a služby: Přírodní koupání v rybníku Stejskal. Volejbalové hřiště s pískovým povrchem a stůl pro stolní tenis. Půjčování sportovních potřeb, lodiček a šlapadel. Dětský koutek, místo pro pořádání velkých táborových ohňů

Ubytování: 14 čtyřlůžkových chatk (základní nádobí, vařič, chladnička, elektrické osvětlení), 100 míst pro karavany a až 300 míst pro stany. Součástí kempu jsou dvě budovy s kompletním sociálním zařízením (WC, sprchy a umývárna nádobí s teplou vodou). Kemp je vybaven elektrickými přípojkami

Stravování: Na hrázi koupaliště se nachází restaurace, obchod s potravinami a kiosku

Tipy na výlety: Národní přírodní rezervace s naučnou stezkou Mohelenská hadcová step, zámek v Jaroměřicích nad Rokytnou a Náměstí nad Oslavou, zříceniny hradů Lamberk, Kraví hora a Holoubek, obec Dalešice – pivovar filmových Postřižin, Muzeum rakousko-uherského pivovarnictví, Dalešická přehrada – lodní doprava, Památník Bible kralické v Kralicích nad Oslavou, rodný dům Jana Kubiše, Cyklostezka Jihlava–Třebíč–Raabs, muzeum Hrotovicka, rozhledna na Pekelném kopci, Babylon v Kramolíně

AUTOCAMP WILSONKA NA DALEŠICKÉ PŘEHRADĚ HARTVÍKOVICE



Adresa: 675 76 Hartvíkovice 221

Tel.: +420 568 645 628 (červenec–srpen),
+420 732 972 241

E-mail: autocamp@wilsonka.cz,
rezervace@wilsonka.cz

Web: www.wilsonka.cz

Sezona: květen–září

Popis cesty: Z Třebíče po silnici č. 23 cca 17 km směrem Náměstí nad Oslavou, projet obcí Vladislav, poté odbočka na Koněšín a Třesov. Po 1 km je obec Hartvíkovice, kde je místní značení ke kempu, vzdáleného cca 1,5 km

Aktivity a služby: Bohatý program tvořený kulturními a sportovními akcemi. Jsou zde dobré

podmínky k rybaření a vodním sportům. Vítána jsou individuální rekreace, školní výlety, prostory pro firemní, outdoorové a teambuildingové akce. K dispozici tři víceúčelová hřiště, půjčovna lodí, motorových lodí a šlapadel a minigolf. Příjemné koupání s pozvolným vstupem do vody. Provoz plavidel se spalovacími motory povolen. Lodní plavba po Dalešické přehradě lodí Horácko, zastávka lodní plavby v blízkosti autokempu. Víceúčelová krytá hala s posezením

Ubytování: V kempu je cca 7 ha volné plochy pro stany a karavany, elektrické přípojky pro 104 karavanů, 8 třílůžkových chatk, 5 čtyřlůžkových chatk se společnou kuchyňkou, dvě čtyřlůžkové obytné maringotky. Sociální zařízení společně. Možnost celosezonního umístění karavanu

Stravování: Pro ubytované v chatkách a maringotkách je zde možnost vlastního vaření ve vybavené kuchyňce (lednička, vařič, rychlovarná konvice). Restaurace, stánky s občerstvením, prodej základních potravin (pouze v hlavní sezoně)

Tipy na výlety: Národní přírodní rezervace Mohelenská hadcová step s naučnou stezkou, Ekotechnické centrum Alternátor, obec Dalešice – pivovar filmových Postřižin, Muzeum rakousko-uherského pivovarnictví, Dalešická přehrada – lodní doprava, vyhlídka na Wilsonově skále, zámek v Jaroměřicích nad Rokytnou a v Náměstí nad Oslavou, muzeum Hrotovicka, rodný dům Jana Kubiše, Památník Bible kralické v Kralicích nad Oslavou, rozhledny Babylon a Ocmanice

Dalešická přehrada



Žďársko



Při pohledu z letadla je Žďársko jedním velkým zeleným kobercem lesů protkaným modrými plochami rybníků. Zkrátka ideální místo k rekreaci a odpočinku. Na své si na tady přijdou nejen příznivci procházek a cyklovýletů, ale také sportovní rybáři. Největším rybníkem je Velké Dářko s 206 hektary a nejvyšším vrcholem Devět skal s 836 metry. Žďársko se roz-

kládá na vrcholové části Českomoravské vrchoviny a pyšní se malebnými vesničkami a v lesích vyčnívajícími vrcholy skal CHKO Žďárských vrchů. Navíc tudy prochází linie evropského rozvodí oddělující povodí Severního a Černého moře, takzvaná Střecha Evropy.

Žďársko není jen pokladnicí přírodních zajímavostí, ale také domovem mnoha kulturních a histo-

rických památek. Žďár nad Sázavou zdobí památka UNESCO – kostel sv. Jana Nepomuckého na Zelené hoře. V těsné blízkosti se nachází také Zámek Žďár. Bystřicko zdobí zřícenina Zubštejn a hrad Dalečín. Novoměstsko je pro změnu známé sportem, Zlatou lyží, biatlonem a závody horských kol ve Vysočina Areně a okolí Jimramova se označuje jako kraj Jana

Karafiáta a jeho Broučků. Ať už jste tedy sportovci, milovníky historie a kultury nebo vás láká čistá příroda a relax, Žďársko jako turistická oblast je součástí destinační společnosti Koruna Vysočiny.

KOUPALIŠTĚ SÁZAVA

SÁZAVA



Adresa: Sázava 98, 592 11 Velká Losenice
Tel.: +420 732 414 546, +420 724 344 662
E-mail: 4hanka@seznam.cz
Web: www.koupaliste-sazava.webnode.cz/
Sezona: květen–říjen

Popis cesty: Ze Žďáru nad Sázavou po silnici č. 19 směr Přibyslav přes obec Hamry nad Sázavou. Před obcí Sázava odbočit vpravo k Hotelu Sázava nebo vlevo ke koupališti.

Aktivity a služby: Přírodní koupaliště, hřiště na volejbal a nohejbal, stolní tenis, kulečník. Půjčovna kol a čtyřkolek

Ubytování: Prostor pro stany a karavany, 20 elektrických přípojek, společné sociální zařízení v prostorách hotelu. 20 čtyřlůžkových chat se společným sociálním zařízením, 3 čtyřlůžkové chaty s kuchyňkou (lednička, nádobí) a vlastním sociálním zařízením. 11 čtyřlůžkových srubů s vlastním WC a ledničkou


Stravování: Individuální. Restaurace, jídelna, bar a vinárna v hotelu. Gril a kiosky na hrázi koupaliště

Tipy na výlety: Město Žďár nad Sázavou – poutní kostel sv. Jana Nepomuckého na Zelené hoře (památko UNESCO), Zámek Žďár, Muzeum Nové generace, cyklostezka Přibyslav – Sázava po staré železniční trati, sochy Michala Olšiaka, město Přibyslav – Hasičské muzeum a zámek, rozhledna Rosička u Nížkova

REKREAČNÍ STŘEDISKO

DOMANÍNSKÝ RYBNÍK

BYSTRICE NAD PERNŠTEJNEM



Adresa: 593 01 Bystrice nad Pernštejnem
Tel.: +420 792 302 696
E-mail: info@domaninskyrybnik.cz
Web: www.domaninskyrybnik.cz
Sezona: květen–září

Popis cesty: Z Bystrice nad Pernštejnem směr Nové Město na Moravě po silnici č. 150 cca 4 km. Chaty jsou umístěny na hrázi Domanínského rybníka

Aktivity a služby: Nedaleko pláže je volejbalové hřiště, dětské hřiště, houpačky pro děti, pískoviště a velké ohniště. Půjčovna sportovních potřeb, míče na volejbal a kopanou, badminton a stolní hry, půjčování lodí a šlapadel. Půjčovna stolních her V kanceláři provozní budovy se prodávají povolenky k rybolovu v mimopstruhovém revíru.

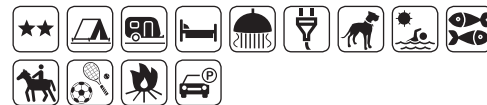
Ubytování: Ubytování ve čtyřlůžkových chatkách, místa pro stany a karavany, celkem 28 lůžek (lednice s mrazákem, varná konvice, včetně nádobí, dvouplotýnkový vařič, mikrovlnná trouba, lůžkoviny)

Stravování: Prodejní stánek s rychlým občerstvením

Tipy na výlety: CHKO Žďárské vrchy, zříceniny hradů Zubštejn, Aueršperk, Dalečín, Centrum Eden, město Bystrice nad Pernštejnem – Městské muzeum, Malé muzeum malých motocyklů, westernové městečko Šiklův mlýn u Zvole nad Pernštejnem, strašidelný zámek DraXmor Dolní Rožinka, Nové Město na Moravě – Horácké muzeum, Horácká galerie, zámek, Vysočina Arena v Novém Městě na Moravě, Vířská přehrada, rozhledna Karasín

VEŘEJNÉ TÁBOŘIŠTĚ MEDLOV

FRYŠAVA



Adresa: 592 04 Fryšava pod Žakovou Horou
Tel.: +420 775 312 899
E-mail: Pavlina.Dacerova@seznam.cz
Web: http://taboristemedlov.cz/
Sezona: červen–září

Popis cesty: Z dálnice D1 exit 119 Velký Beranov směr Žďár nad Sázavou a Nové Město na Moravě. Ze Žďáru nad Sázavou do Fryšavy přes obce Vysoké, Počitky, Sklené. Na rozcestí Tři studně odbočit na Fryšavu, ve Fryšavě je již ukazatel k tábořišti
Aktivity a služby: Zapůjčení míčů, badmintonu, pétanque. U hotelu Medlov je k dispozici minigolf a hřiště. Možnost rozdělení ohně u stanu. Možnost koupání přímo v rybníku Medlov nebo Sykovec vzdáleném asi 1,5 km

Ubytování: Kapacita 200–250 stanů nebo karavanů, možnost elektrického připojení, sprcha s teplou vodou

Stravování: Individuální, prodejna potravin a stánek s občerstvením, restaurace v okolí

Tipy na výlety: Město Žďár nad Sázavou – poutní kostel sv. Jana Nepomuckého na Zelené hoře (památko UNESCO). Tábořiště je ideálním východiskem pro turistiku a cykloturistiku po Žďárských vrších (Pasecká skála, Devět skal, Žákova hora apod.); Nové Město na Moravě – Horácké muzeum, Horácká galerie, zámek, Vysočina Arena v Novém Městě na Moravě. V okolí je množství turistických tras a lesních silniček určených pro cykloturistiku, vodní plochy pro provozování vodních sportů (windsurfing, ložky...) a skály pro horolezce. Rozlehlé lesy v okolí jsou rájem pro houbaře.

CHATOVÁ OSADA VELKÉ DÁŘKO

KARLOV

KARLOV



Adresa: Karlov 51, 591 01 Žďár nad Sázavou
Tel.: +420 724 191 253
E-mail: petr.slama@unet.cz
Web: www.chatovaosadakarlov.websnadno.cz
Sezona: 15. května – 15. září

Popis cesty: 12 km od Žďáru nad Sázavou po silnici č. I-37 směr Pardubice, Ždírec nad Doubravou. Před obcí Karlov odbočit vlevo. Chatová osada leží v blízkosti rybníku Velké Dářko

Aktivity a služby: Přírodní koupání v rybníce Velké Dářko vzdáleného 400 m, vodní sporty, míčové hry. Houbaření, sběr borůvek

Ubytování: 6 třílůžkových a 7 čtyřlůžkových chatek, prostor pro stany. Společné sociální zařízení, sprchy s teplou vodou

Stravování: Individuální, místní restaurace ve vzdálenosti 500 m – 1 km

Tipy na výlety: CHKO Žďárské vrchy, přírodní rezervace Dářko a Radostínské rašeliniště, cyklostezka Přibyslav – Sázava po staré železniční trati, skalní útvary – Tisůvka, Žákova hora, Lisovská skála, Devět skal, sklářská huť v Karlově, město Žďár nad Sázavou – poutní kostel sv. Jana Nepomuckého na Zelené hoře (památko UNESCO), Zámek Žďár, Muzeum Nové generace, sochy Michala Olšiaka, Nové Město na Moravě – Horácké muzeum, Horácká galerie, zámek, Vysočina Arena v Novém Městě na Moravě, rozhledna Rosička u Nížkova

KEMP MILOVY MILOVY



Adresa: Milovy, 592 03 Sněžné
Tel.: +420 773 187 938
E-mail: kempmilovy@gmail.com,
info@kempmilovy.cz

Web: www.kempmilovy.cz

Sezona: červen–září

Popis cesty: Z dálnice D1 exit 119 Velký Beranov směr Žďár nad Sázavou a Nové Město na Moravě. Z Nového Města na Moravě směrem na Svratku po silnici č. 354, skoro na konci obce Milovy odbočit doleva a projet k rybníku Milovský

Aktivity a služby: Přírodní koupání v rybníku Milovský, půjčovna loděk. V blízkosti kempu je dětské hřiště, minigolf a krytý bazén. Okolní hluboké lesy jsou vhodné pro houbaření

Ubytování: 50 míst pro stany, 50 míst pro karavany, elektrické přípojky. Sociální zařízení společné.

Stravování: Individuální, kuchyňka se základním vybavením. V blízkosti kempu je řada restaurací a obchodů. V areálu kempu je stánek s rychlým občerstvením

Tipy na výlety: Město Žďár nad Sázavou – Poutní kostel sv. Jana Nepomuckého na Zelené hoře (památko UNESCO), Zámek Žďár, Muzeum Nové generace, sochy Michala Olšiaka, skalní útvary Dráteničky, Devět skal, Malínská Skála, Čtyři palice, Žákova hora – na některých z nich je možné provozovat horolezectví, Nové Město na Moravě – Horácké muzeum, Horácká galerie, zámek, Vysočina Arena v Novém Městě na Moravě značené trasy pro pěší turistiku a cykloturistiku

KEMP POD HRÁZÍ VELKÉ DÁŘKO ŠKRDLOVICE



Adresa: Polnička 233, 592 21 Škrdlovice
Tel.: +420 725 009 199

E-mail: kemppodhrazi@seznam.cz

Web: www.obcerstveni-darko.cz/kemp

Sezona: květen–září, po dohodě možnost kdykoliv mimo sezonu

Popis cesty: Ze Žďáru nad Sázavou po silnici č. 37 směr Škrdlovice, tam již je místní značení do 1 km vzdáleného kempu, který se nachází u rybníka Velké Dářko.

Aktivity a služby: Přírodní koupání ve Velkém Dářku, půjčovna šlapadel, vodní sporty, windsurfing. Cykloturistika, naučné stezky, houbaření. Tenisové kurty, dětské hřiště, minigolf, sklárna, wellnes apod. ve Škrdlovicích. V blízkosti se každý víkend konají večery se živou hudbou a další akce včetně těch pro děti. Novinkou je půjčovna šlapadel přímo u kempu

Ubytování: 70 míst pro stany nebo karavany, elektrické přípojky. Sociální zařízení společné. Bezbariérové sociální zařízení. Kemp oplocen

Stravování: Kemp disponuje malou kuchyňkou, v těsné blízkosti kempu se nachází občerstvení s možností celodenního stravování a dobrého piva či kávy, množství restaurací v okolí, prodejna potravin Škrdlovice

Tipy na výlety: CHKO Žďárské vrchy, přírodní rezervace Dářko a Radostínské rašeliníště, skalní útvary – např. Tisůvka, Žákova hora, Malínská skála, Dráteničky, Devět skal, město Žďár nad Sázavou – Poutní kostel sv. Jana Nepomuckého na Zelené hoře (památko UNESCO), Zámek Žďár, Muzeum Nové generace, volnočasový areál Pilák, cyklostezka Přibyslav – Sázava po staré železniční trati, Nové Město na Moravě – Horácké muzeum, Horácká galerie, zámek, Vysočina Arena v Novém Městě na Moravě

PŘÍRODNÍ KEMP VELKÉ DÁŘKO ŠKRDLOVICE



Adresa: 592 21 Škrdlovice, Velké Dářko 1
Tel.: +420 603 509 534; +420 603 970 030

E-mail: info@kempvelkedarko.cz

Web: www.kempvelkedarko.cz

Sezona: květen–září

Popis cesty: Ze Žďáru nad Sázavou po silnici č. 37 směr Škrdlovice, tam již je místní značení do 1 km vzdáleného kempu, který se nachází u Velkého Dářka


Aktivity a služby: Přírodní koupání ve Velkém Dářku, vodní sporty, windsurfing, volejbalové hřiště. Houbaření, ohniště. Tenisové kurty ve Škrdlovicích

Ubytování: 75 míst pro stany, pronájem 2 vybavených maringotek pro 4–5 osob s lednicí, vaříčem a základním nádobím. Elektrické přípojky. Sociální zařízení společné

Stravování: Individuální, kiosek s teplými jídly, restaurace v okolí

Tipy na výlety: CHKO Žďárské vrchy, přírodní rezervace Dářko a Radostínské rašeliníště, cyklostezka Přibyslav – Sázava po staré železniční trati, skalní útvary – Tisůvka, Žákova hora, Lisovská skála, Devět skal, na některých z nich je možné provozovat horolezectví, město Žďár nad Sázavou – poutní kostel sv. Jana Nepomuckého na Zelené hoře (památko UNESCO), Zámek Žďár, Muzeum Nové generace, sochy Michala Olšiaka, rekreační areál Pilák, Nové Město na Moravě – Horácké muzeum, Horácká galerie, zámek, Vysočina Arena v Novém Městě na Moravě

AUTOCAMP NA KOPCI VÍR



Adresa: Dvořiště 515, 592 66 Vír
Tel.: +420 739 256 600

E-mail: aniek@autocampnakopci.com

Web: www.autocampnakopci.com

Sezona: celoroční

Popis cesty: Z Bystrice nad Pernštejnem po silnici č. 388 směr obec Vír. Asi po 5 km odbočit doprava a projet lesem ke kempu

Aktivity a služby: Dětské hřiště, stolní tenis, hřiště na basketbal. Společenská místnost s televizí a videem, 4 počítače s přístupem na internet, prádelna s pračkou. V areálu kempu je plavecký bazén

Ubytování: 6 vybavených apartmánů s vlastním sociálním zařízením, rádiem a ledničkou. 35 dvoulůžkových až čtyřlůžkových chat s příslušenstvím. Místo pro 36 stanů nebo karavanů, společné sociální zařízení v hlavní budově

Stravování: Individuální. Restaurace a bar v areálu kempu

Tipy na výlety: Obec Vír – Vířský mlýnek, Vířochovský kostelík ze 13. století, cyklostezka Přibyslav – Sázava po staré železniční trati, město Bystrice nad Pernštejnem – Městské muzeum, Malé muzeum malých motocyklů, zříceniny hradů Zubštejn, Aueršperk, město Bystrice nad Pernštejnem – Městské muzeum, Malé muzeum malých motocyklů, westernové městečko Šiklův mlýn u Zvole nad Pernštejnem, strašidelný zámek DraXmor Dolní Rožinka, Nové Město na Moravě – Horácké muzeum, Horácká galerie, zámek, Vysočina Arena v Novém Městě na Moravě, rozhledna Karasín

AUTOKEMP SYKOVEC VLACHOVICE



Adresa: Vlachovice 38
592 31 Nové Město na Moravě
Tel.: +420 604 441 175
E-mail: kemp@kempsykovec.cz
Web: www.kempsykovec.cz

Sezona: duben–říjen
Popis cesty: Kemp se nachází u rybníku Sykovec, 6 km SZ od Nového Města na Moravě, směr Tři Studně, nebo 11 km SV od Žďáru nad Sázavou směr Sněžná, silnice č. 353
Aktivita a služby: Koupání v rekreačním rybníku Sykovec. Půjčovna pramic, vodních šlapadel. Součástí kempu je společenská místnost s občerstvením. V hlavní sezóně potraviny, trafiky s prodejnou suvenýrů. Pálení ohňů povoleno jen na vyhrazených místech. V blízkosti kempu je tenisové hřiště, hřiště na beach volejbal, minigolf, lanový park, bazén
Ubytování: 90 míst pro stany, 40 míst pro karavany, 55 elektrických přípojek, 7 čtyřlůžkových chat (jedno nebo dvoupokojové) s vybavenou kuchyňkou. Sprchy s teplou vodou, místnost pro umývání nádobí, pračka pro hosty, možnost vaření na vlastním zařízení. Možnost úschovy kol
Stravování: Individuální. Občerstvení s pizzerií v areálu, restaurace v okolí
Tipy na výlety: Město Žďár nad Sázavou – poutní kostel sv. Jana Nepomuckého na Zelené hoře (památko UNESCO), Zámek Žďár, Muzeum Nové generace, Nové Město na Moravě – Horácké muzeum, Horácká galerie, zámek, Vysočina Arena v Novém Městě na Moravě, skalní útvary Devět skal (836 m. n. m – nejvyšší vrchol Žďárských vrchů), Pasecká skála, Malinská skála, Čtyři palice, Drátěníčky

REKREAČNÍ STŘEDISKO ZUBŘÍ ZUBŘÍ



Adresa: P.O.BOX 31, 592 31 Nové Město na Moravě
Tel.: +420 721 770 663
E-mail: rezervace@rszubri.cz
Web: www.rszubri.cz
Sezona: celoročně

Popis cesty: RS se nachází nedaleko Nového Města na Moravě za obcí Zubří nedaleko Zuberského rybníka.
Aktivita a služby: Cykloturistika, pěší turistika, houbaření. Přimo v areálu je přírodní rybníček se skluzavkou a tenisový kurt
Ubytování: Ubytovací kapacita střediska je 114 lůžek. Ubytování v chatkách nebo možnost pronájmu dvoulůžkových pokojů v hlavní budově.
Stravování: Přimo v hlavní budově rekreačního střediska se nachází stylová nekuřácká restaurace s kapacitou 90 osob.
Tipy na výlety: CHKO Žďárské vrchy, zříceniny hradů Zubštejn, Aueršperk, Dalečín, Centrum Eden, město Bystřice nad Pernštejnem – Městské muzeum, Malé muzeum malých motocyklů, westernové městečko Šiklův mlýn u Zvole nad Pernštejnem, strašidelný zámek DraXmor Dolní Rožinka, Nové Město na Moravě – Horácké muzeum, Horácká galerie, zámek, Vysočina Arena v Novém Městě na Moravě, rozhledna Karasín

KEMP CRAZY RIVER ŠIKLŮV MLÝN ZVOLE NAD PERNŠTEJNEM



Adresa: Zvole 49, 592 56 Zvole nad Pernštejnem
Tel.: +420 566 567 400, +420 602 750 130
E-mail: info@sikland.cz
Web: www.sikland.cz
Sezona: červen–srpen

Popis cesty: Z dálnice D1 exit 146 Velké Meziříčí nebo 162 Velká Bíteš, trasa Křižanov, Pikárec, Moravec, Mírošov, Blažkov. Na konci obce Blažkov ve směru na Zvoli odbočte doleva na asfaltovou cestu (okolo hřbitova). Cesta vede do areálu cca 500 metrů. Cesta je značená.
Aktivita a služby: Bohatý zábavný a kulturní program ve westernovém městečku (červenec–srpen), animační programy i westernové aktivity, jízda na koni, lukostřelba, elektrický býk, rýžování zlata, diamantový důl. Aktivní vyžití poskytnou dva tenisové kurty, beachvolejbalové hřiště, megatrampolína, přírodní koupaliště (biotop) s přírodní skluzavkou, zoopark. K odpočinku můžete využít saunu, whirlpool i masáže. Informace o výletech poskytuje infocentrum Šiklova mlýna
Ubytování: Velký prostor pro vlastní stany i karavany, 10 čtyřlůžkových chat, 5 srubových apartmánů, indiánská týpí, ubytování také v mobilheimech, společné sociální zařízení v areálu
Stravování: Restaurace v areálu – polopenze, plná penze, cukrárna, rychlé občerstvení, pizzerie
Tipy na výlety: 3 km strašidelný zámek DraXmor Dolní Rožinka, město Bystřice nad Pernštejnem – Městské muzeum, Malé muzeum malých motocyklů, Centrum Eden, zřícenina Zubštejn, hrad Pernštejn, Nové Město na Moravě – Horácké muzeum, Horácká galerie, zámek, Vysočina Arena v Novém Městě na Moravě, Městské lázně, Vířská přehrada

AUTOKEMP PILÁK ŽDĀR NAD SÁZAVOU



Adresa: 591 02 Žďár nad Sázavou 2 – zámek
Tel.: +420 736 267 268
E-mail: prochazkova@sportispo.cz
Web: www.sportispo.cz/
Sezona: květen–září
Popis cesty: Z dálnice D1 exit 119 Velký Beranov 25 km do Žďáru nad Sázavou. Ve Žďáře nad Sázavou slouží jako orientační bod Pilská nádrž, u které kemp leží. Městskou hromadnou dopravou č. 2 ze železniční stanice Žďár nad Sázavou na konečnou zastávku MHD u Pilské nádrže
Aktivita a služby: Kemp leží na březích Pilské nádrže, která je ideální ke koupání a rybaření. V kempu je vybudován nový moderní komplex sociálního zařízení, bufetu. Půjčovna sportovního náčiní. V blízkosti kempu je otevřen nový Sportovní rekreační areál Pilák
Ubytování: 8 pětilůžkových chat s vlastním sociálním zařízením, 24 čtyřlůžkových chat se společným sociálním zařízením, cca 300 míst pro stany a karavany s možností el. připojení
Stravování: Individuální, v areálu je bufet. Restaurace v okolí
Tipy na výlety: CHKO Žďárské vrchy, město Žďár nad Sázavou – poutní kostel sv. Jana Nepomuckého na Zelené hoře (památko UNESCO), Nové Město na Moravě – Horácké muzeum, Horácká galerie, zámek, cyklostezka Přibyslav – Sázava po staré železniční trati, Vysočina Arena v Novém Městě na Moravě, obec Vír – Vířský mlýnek, rozhledna Rosička u Nížkova

Piktogramy

- | | |
|---|--|
|  běžný kemp |  možnost rybolovu v místě
nebo ve vzdálenosti do 3 km |
|  kemp je certifikován AKČR |  ohniště |
|  velmi dobře vybavený kemp |  parkoviště v areálu kempu |
|  pevná lůžka k pronajmutí |  pes povolen |
|  plocha pro karavany |  platba kartou |
|  plocha pro stany |  přírodní koupaliště v místě
nebo ve vzdálenosti do 3 km |
|  pokoje v budově k pronájmu |  půjčovna jízdních kol |
|  ubytování také v chatách |  půjčovna sportovního vybavení
(tenis, stolní tenis, volejbal apod.) |
|  bezbariérový přístup |  sprchy s teplou vodou |
|  dětské hřiště |  tenisové kurty |
|  dětské pískoviště |  víceúčelové hřiště |
|  elektrické přípojky |  WIFI |
|  kuchyňka k dispozici, možnost mytí nádobí |  jízda na koni v místě
nebo ve vzdálenosti do 3 km |
|  možnost grilování | |
|  možnost praní prádla | |

